COMUNE DI BARCELLONA POZZO DI GOTTO
PROVINCIA DI MESSINA

Piano Comunale di Protezione Civile per la Città di Barcellona P.G.

Revisione ed Aggiornamento ai sensi della L.100/2012

Allegato B1 – Schede aree di emergenza

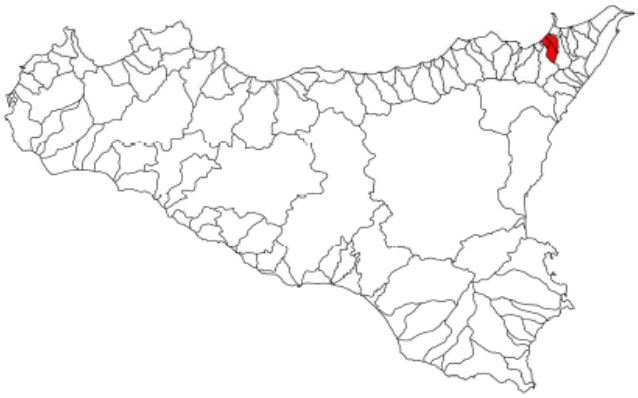

Settore VII – Ufficio di Protezione Civile
Novembre 2015

COMUNE DI BARCELLONA POZZO DI GOTTO
PROVINCIA DI MESSINA

SCHEDA SPEDITIVA DELLE AREE DI EMERGENZA

PROVINCIA: MESSINA COMUNE: BARCELLONA POZZO DI GOTTO CODICE ISTAT: 83005

Area di Emergenza n.01 A - Tipo di area: Area di attesa

Area: fruibile ■ da adeguare □ in progetto □ Proprietà: pubblico

Indirizzo: VIA CATTAFI

Denominazione: PARCO MAGGIORE LA ROSA E PARCHEGGIO - CENTRO

Referente: --- --- - reperibilità: NO
tel.--- / --- - e-mail:---

Estensione: 10443.27mq - Pendenza: 2.37% - Altitudine slm: 44.08m - Possib. estensione aree limitrofe: ---mq
Utilizzo attuale: PARCHEGGIO
Dest. area nello strumento urbanistico: SPAZI PER LE ATTREZZATURE PUBBLICHE DI INTERESSE GENERALE

Funzionalità accessibilità viaria e degli spazi esterni annessi: Buona

Principale viabilità di accesso - denominazione: Via Cattafi - Via Trieste

Accesso carrabile: SI - Accesso con altezza inf. mt 4: NO - Spazi aperti a disposizione: NO - Rete viaria idonea al rischio: SI

Acc. pedonale: SI - Acc. con mezzi pesanti: SI - Elisuperficie ann. o vicina: NO

Presenza parcheggi nelle vicinanze: NO - n.posti auto ---

Allacciamento acquedotto: esistente - rete idrica interna: NO - Allacciamento gas: da realizzare - rete gas interna: NO

Allacciamento rete elettrica: esistente - rete eletrica interna: NO - Illuminazione: esistente

Allacciamento rete fognaria: esistente - rete fognaria interna: NO - Rete telefonica: da realizzare

Pavimentazione: asfalto

Moduli abitativi insediabili n. --- - Tende (6 posti)insediabili n. ---

Area idonea in riferimento ai rischi idrogeologico, sismico, vulcanico, industriale e incendio di interfaccia: SI

Note sulla valutazione: ---

COORDINATE CENTROIDE AREA

NORD	EST
4222438.8663	2538714.7866

SISTEMA DI RIFERIMENTO: MONTE MARIO/ITALY ZONE 2 - EPSG=3004

LATITUDINE	LONGITUDINE
38.14962	15.21351

SISTEMA DI RIFERIMENTO: WGS 84 - EPSG=4326

Area di Emergenza n.01 A - Tipo di area: Area di attesa

STRALCIO IGM - SCALA 1:25.000

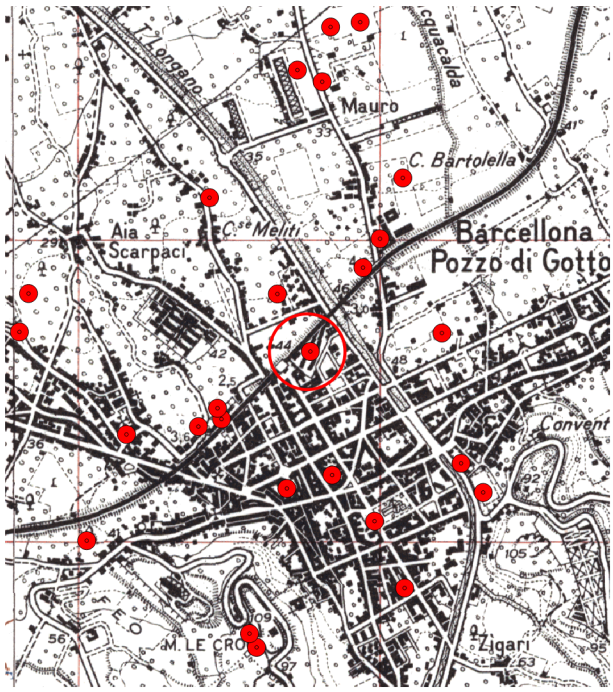

STRALCIO CTR - SCALA 1:10.000

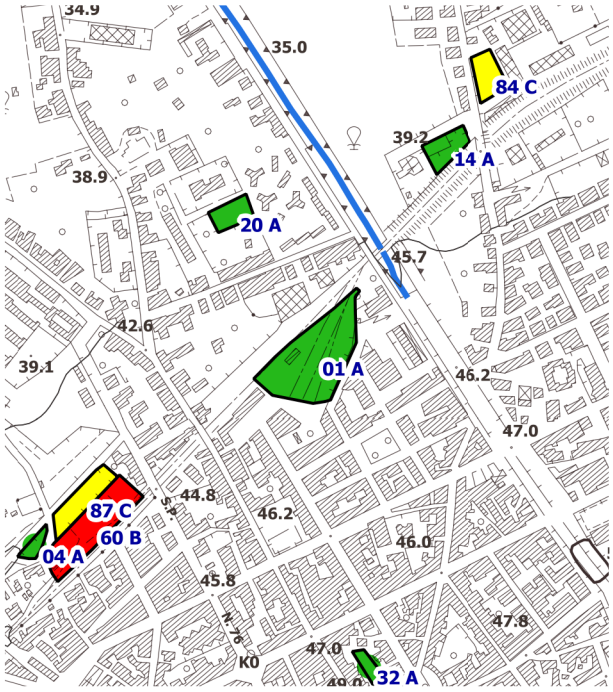

ORTOFOTO (VOLO 2012) - SCALA 1:2.000

COORDINATE PUNTO CENTRALE: X=2538714.7866 Y= 4222438.8663

Le coordinate sono espresse in metri nel sistema di riferimento Monte Mario / Italy zone 2 (EPSG 3004).

50 0 50 100 m

Aree di Emergenza

- A - Area di attesa
- B - Area di ricovero
- C - Area di ammassamento

COMUNE DI BARCELLONA POZZO DI GOTTO
PROVINCIA DI MESSINA

SCHEDA SPEDITIVA DELLE AREE DI EMERGENZA

PROVINCIA: MESSINA COMUNE: BARCELLONA POZZO DI GOTTO CODICE ISTAT: 83005

Area di Emergenza n.02 A - Tipo di area: Area di attesa

Area: fruibile ■ da adeguare □ in progetto □ Proprietà: pubblico

Indirizzo: VIA GIORGIO AMENDOLA

Denominazione: PARCHEGGIO VIA G. AMENDOLA - HARD DISCOUNT

Referente: --- --- - reperibilità: NO
tel.--- / --- - e-mail:---

Estensione: 1309.37mq - Pendenza: 0.35% - Altitudine slm: 41m - Possib. estensione aree limitrofe: ---mq
Utilizzo attuale: PARCHEGGIO
Dest. area nello strumento urbanistico: PARCHEGGI ALBERATI

Funzionalità accessibilità viaria e degli spazi esterni annessi: Sufficiente

Principale viabilità di accesso - denominazione: Via Giorgio Amendola

Accesso carrabile: SI - Accesso con altezza inf. mt 4: NO - Spazi aperti a disposizione: NO - Rete viaria idonea al rischio: NO

Acc. pedonale: SI - Acc. con mezzi pesanti: NO - Elisuperficie ann. o vicina: NO

Presenza parcheggi nelle vicinanze: NO - n.posti auto ---

Allacciamento acquedotto: da realizzare - rete idrica interna: NO - Allacciamento gas: da realizzare - rete gas interna: NO

Allacciamento rete elettrica: da realizzare - rete eletrica interna: NO - Illuminazione: esistente

Allacciamento rete fognaria: da realizzare - rete fognaria interna: NO - Rete telefonica: da realizzare

Pavimentazione: asfalto

Moduli abitativi insediabili n. --- - Tende (6 posti)insediabili n. ---

Area idonea in riferimento ai rischi idrogeologico, sismico, vulcanico, industriale e incendio di interfaccia: SI

Note sulla valutazione: ---

COORDINATE CENTROIDE AREA

NORD	EST
4222500.0744	2539149.8122

SISTEMA DI RIFERIMENTO: MONTE MARIO/ITALY ZONE 2 - EPSG=3004

LATITUDINE	LONGITUDINE
38.15016	15.21848

SISTEMA DI RIFERIMENTO: WGS 84 - EPSG=4326

Area di Emergenza n.02 A - Tipo di area: Area di attesa

STRALCIO IGM - SCALA 1:25.000

STRALCIO CTR - SCALA 1:10.000

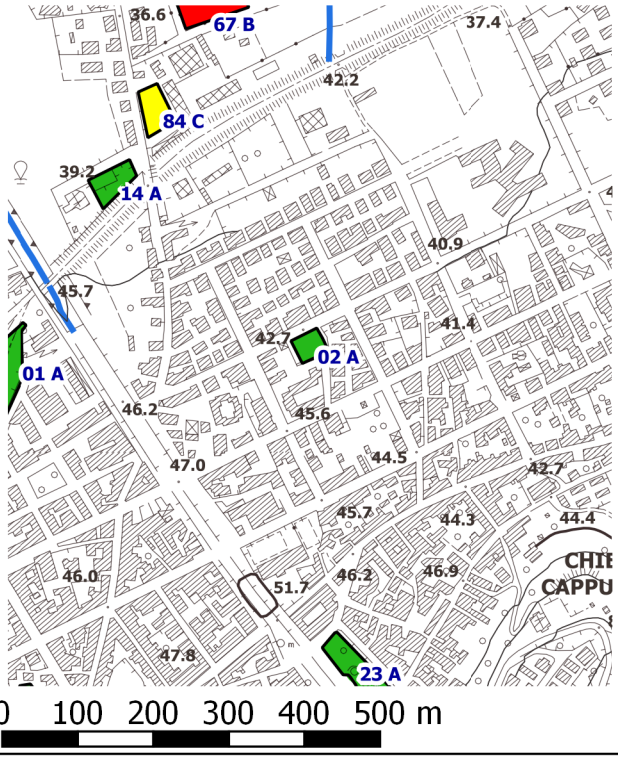

ORTOFOTO (VOLO 2012) - SCALA 1:2.000

COORDINATE PUNTO CENTRALE: X=2539149.8122 Y= 4222500.0744

Le coordinate sono espresse in metri nel sistema di riferimento Monte Mario / Italy zone 2 (EPSG 3004).

50 0 50 100 m

Aree di Emergenza

- A - Area di attesa
- B - Area di ricovero
- C - Area di ammassamento

COMUNE DI BARCELLONA POZZO DI GOTTO
PROVINCIA DI MESSINA

SCHEDA SPEDITIVA DELLE AREE DI EMERGENZA

PROVINCIA: MESSINA COMUNE: BARCELLONA POZZO DI GOTTO CODICE ISTAT: 83005

Area di Emergenza n.03 A - Tipo di area: Area di attesa

Area: fruibile ■ da adeguare ■ in progetto □ Proprietà: pubblico

Indirizzo: VIA AMENDOLA - VIA LA PIRA

Denominazione: AREA LIBERA TRA VIA AMENDOLA E VIA LA PIRA

Referente: --- --- - reperibilità: NO
tel.--- / --- - e-mail:---

Estensione: 2731.57mq - Pendenza: 6.26% - Altitudine slm: 49.51m - Possib. estensione aree limitrofe: ---mq
Utilizzo attuale: AREA LIBERA
Dest. area nello strumento urbanistico: PARCHEGGI

Funzionalità accessibilità viaria e degli spazi esterni annessi: Sufficiente

Principale viabilità di accesso - denominazione: Via Giorgio La Pira

Accesso carrabile: SI - Accesso con altezza inf. mt 4: NO - Spazi aperti a disposizione: SI - Rete viaria idonea al rischio: NO

Acc. pedonale: SI - Acc. con mezzi pesanti: SI - Elisuperficie ann. o vicina: NO

Presenza parcheggi nelle vicinanze: SI - n.posti auto ---

Allacciamento acquedotto: da realizzare - rete idrica interna: NO - Allacciamento gas: da realizzare - rete gas interna: NO

Allacciamento rete elettrica: da realizzare - rete eletrica interna: NO - Illuminazione: da realizzare

Allacciamento rete fognaria: da realizzare - rete fognaria interna: NO - Rete telefonica: da realizzare

Pavimentazione: fondo naturale

Moduli abitativi insediabili n. --- - Tende (6 posti)insediabili n. ---

Area idonea in riferimento ai rischi idrogeologico, sismico, vulcanico, industriale e incendio di interfaccia: NO

Note sulla valutazione: L'area confina con l'argine sinistro del Torrente Idria. Tali argini sono vetusti e necessitano di miglioramento statico, pertanto l'area non si presta all'uso in caso di emergenza di tipo idraulico

COORDINATE CENTROIDE AREA

NORD	EST
4223024.231	2539989.7953

SISTEMA DI RIFERIMENTO: MONTE MARIO/ITALY ZONE 2 - EPSG=3004

LATITUDINE	LONGITUDINE
38.15487	15.22808

SISTEMA DI RIFERIMENTO: WGS 84 - EPSG=4326

Area di Emergenza n.03 A - Tipo di area: Area di attesa

STRALCIO IGM - SCALA 1:25.000

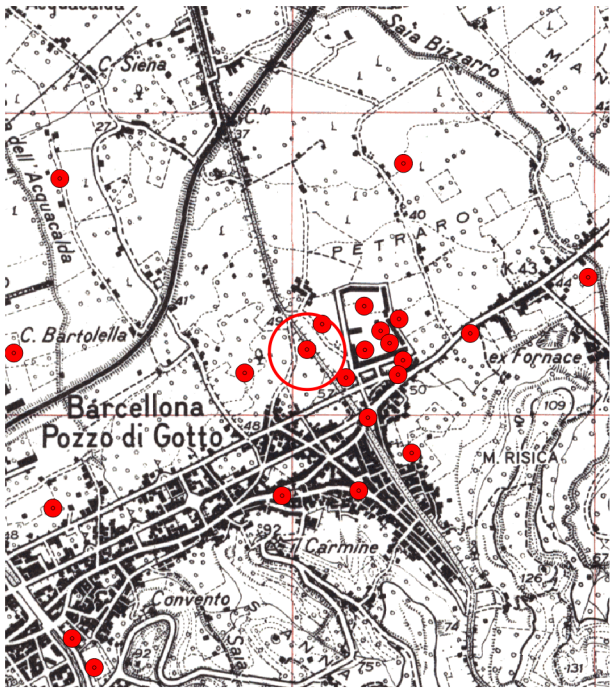

0.5 0 0.5 Km Aree emergenza

STRALCIO CTR - SCALA 1:10.000

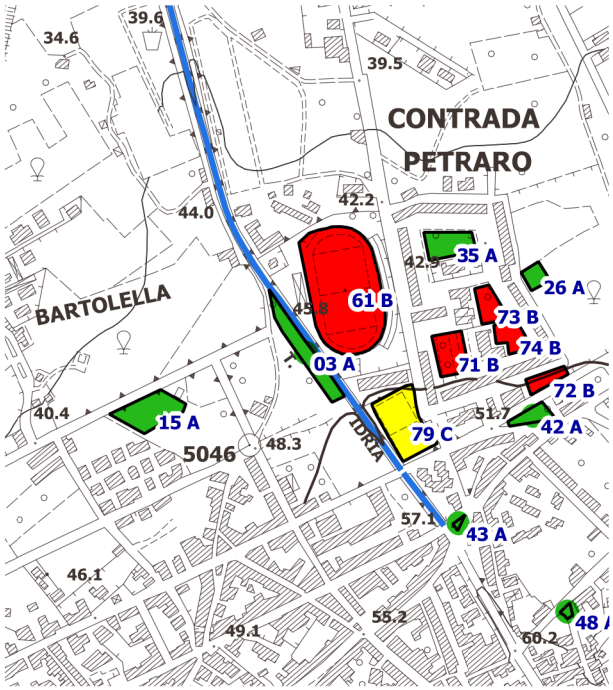

0 100 200 300 400 500 m

ORTOFOTO (VOLO 2012) - SCALA 1:2.000

COORDINATE PUNTO CENTRALE: X=2539989.7953 Y= 4223024.231

Le coordinate sono espresse in metri nel sistema di riferimento Monte Mario / Italy zone 2 (EPSG 3004).

50 0 50 100 m

Aree di Emergenza

- A - Area di attesa
- B - Area di ricovero
- C - Area di ammassamento

COMUNE DI BARCELLONA POZZO DI GOTTO
PROVINCIA DI MESSINA

SCHEDA SPEDITIVA DELLE AREE DI EMERGENZA

PROVINCIA: MESSINA COMUNE: BARCELLONA POZZO DI GOTTO CODICE ISTAT: 83005

Area di Emergenza n.04 A - Tipo di area: Area di attesa

Area: fruibile ■ da adeguare ■ in progetto □ Proprietà: pubblico

Indirizzo: STRADA BRUSCHETTO - VIA STRETTO BRUSCHETTO

Denominazione: PARCHEGGIO STRADA BRUSCHETTO - SW

Referente: --- --- - reperibilità: NO
tel.--- / --- - e-mail:---

Estensione: 729.69mq - Pendenza: 5.56% - Altitudine slm: 42.25m - Possib. estensione aree limitrofe: ---mq
Utilizzo attuale: PARCHEGGIO
Dest. area nello strumento urbanistico: PARCHEGGI

Funzionalità accessibilità viaria e degli spazi esterni annessi: Buona

Principale viabilità di accesso - denominazione: Strada Bruschetto

Accesso carrabile: SI - Accesso con altezza inf. mt 4: NO - Spazi aperti a disposizione: NO - Rete viaria idonea al rischio: SI

Acc. pedonale: SI - Acc. con mezzi pesanti: SI - Elisuperficie ann. o vicina: NO

Presenza parcheggi nelle vicinanze: NO - n.posti auto ---

Allacciamento acquedotto: da realizzare - rete idrica interna: NO - Allacciamento gas: da realizzare - rete gas interna: NO

Allacciamento rete elettrica: da realizzare - rete eletrica interna: NO - Illuminazione: esistente

Allacciamento rete fognaria: da realizzare - rete fognaria interna: NO - Rete telefonica: da realizzare

Pavimentazione: asfalto

Moduli abitativi insediabili n. --- - Tende (6 posti)insediabili n. ---

Area idonea in riferimento ai rischi idrogeologico, sismico, vulcanico, industriale e incendio di interfaccia: SI

Note sulla valutazione: ---

COORDINATE CENTROIDE AREA

NORD	EST
4222190.8051	2538344.4472

SISTEMA DI RIFERIMENTO: MONTE MARIO/ITALY ZONE 2 - EPSG=3004

LATITUDINE	LONGITUDINE
38.14739	15.20928

SISTEMA DI RIFERIMENTO: WGS 84 - EPSG=4326

Area di Emergenza n.04 A - Tipo di area: Area di attesa

STRALCIO IGM - SCALA 1:25.000

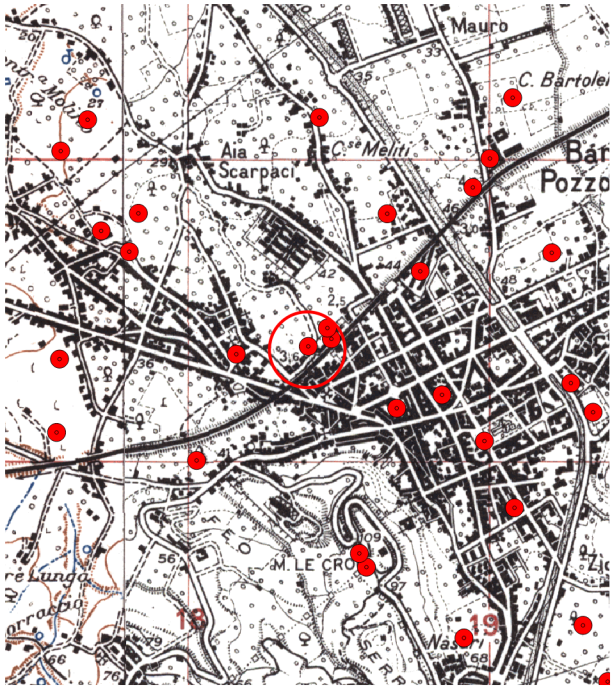

STRALCIO CTR - SCALA 1:10.000

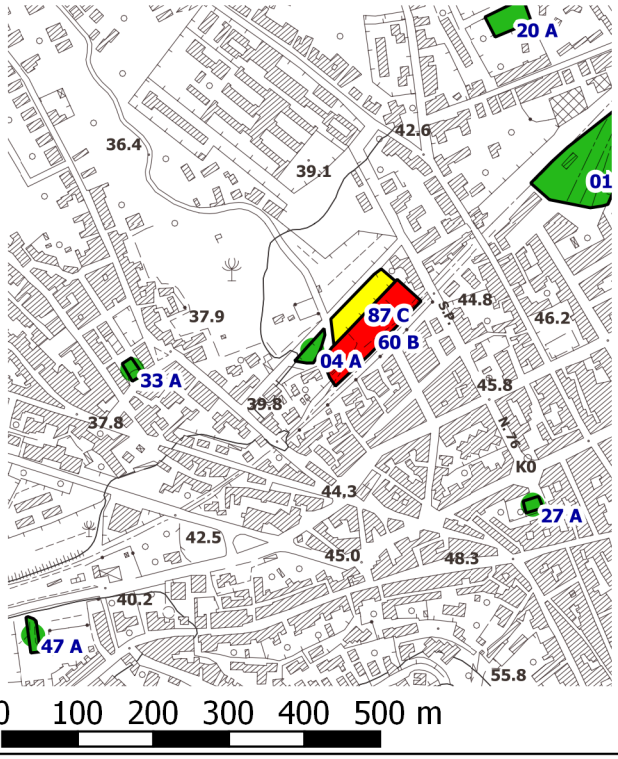

ORTOFOTO (VOLO 2012) - SCALA 1:2.000

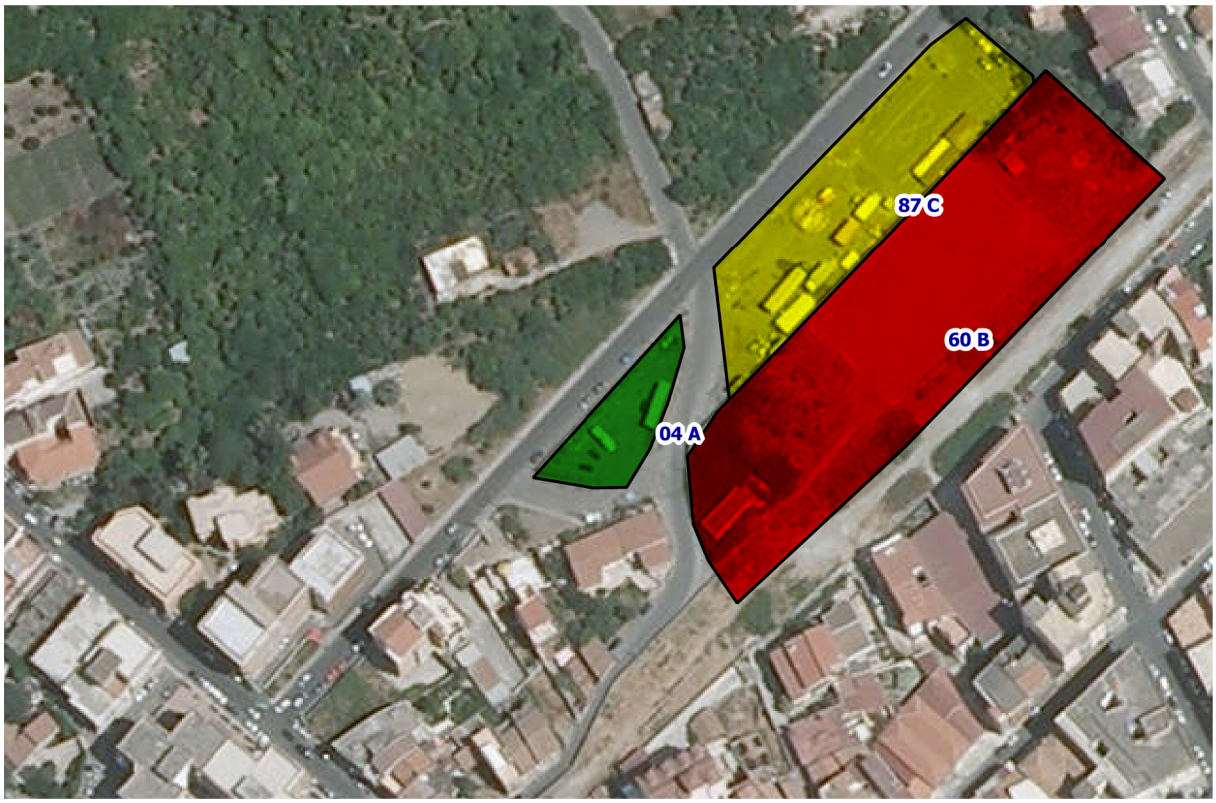

COORDINATE PUNTO CENTRALE: X=2538344.4472 Y= 4222190.8051

Le coordinate sono espresse in metri nel sistema di riferimento Monte Mario / Italy zone 2 (EPSG 3004).

50 0 50 100 m

Aree di Emergenza

- A - Area di attesa
- B - Area di ricovero
- C - Area di ammassamento

COMUNE DI BARCELLONA POZZO DI GOTTO
PROVINCIA DI MESSINA

SCHEDA SPEDITIVA DELLE AREE DI EMERGENZA

PROVINCIA: MESSINA COMUNE: BARCELLONA POZZO DI GOTTO CODICE ISTAT: 83005

Area di Emergenza n.05 A - Tipo di area: Area di attesa

Area: fruibile ■ da adeguare □ in progetto □ Proprietà: pubblico

Indirizzo: PIAZZA S.ANTONINO

Denominazione: PIAZZA S.ANTONINO

Referente: --- --- - reperibilità: NO
tel.--- / --- - e-mail:---

Estensione: 6001mq - Pendenza: 1.69% - Altitudine slm: 30.6m - Possib. estensione aree limitrofe: ---mq
Utilizzo attuale: SPAZIO PUBBLICO - PIAZZA
Dest. area nello strumento urbanistico: SPAZI PUBBLICI RISERVATI AD ATTIVITA' COLLETTIVE

Funzionalità accessibilità viaria e degli spazi esterni annessi: Buona

Principale viabilità di accesso - denominazione: Via dei Vespri

Accesso carrabile: SI - Accesso con altezza inf. mt 4: NO - Spazi aperti a disposizione: NO - Rete viaria idonea al rischio: SI

Acc. pedonale: SI - Acc. con mezzi pesanti: SI - Elisuperficie ann. o vicina: NO

Presenza parcheggi nelle vicinanze: NO - n.posti auto ---

Allacciamento acquedotto: da realizzare - rete idrica interna: NO - Allacciamento gas: da realizzare - rete gas interna: NO

Allacciamento rete elettrica: da realizzare - rete eletrica interna: NO - Illuminazione: esistente

Allacciamento rete fognaria: da realizzare - rete fognaria interna: NO - Rete telefonica: da realizzare

Pavimentazione: asfalto

Moduli abitativi insediabili n. --- - Tende (6 posti)insediabili n. ---

Area idonea in riferimento ai rischi idrogeologico, sismico, vulcanico, industriale e incendio di interfaccia: SI

Note sulla valutazione: ---

COORDINATE CENTROIDE AREA

NORD	EST
4222503.6338	2537752.485

SISTEMA DI RIFERIMENTO: MONTE MARIO/ITALY ZONE 2 - EPSG=3004

LATITUDINE	LONGITUDINE
38.15022	15.20253

SISTEMA DI RIFERIMENTO: WGS 84 - EPSG=4326

Area di Emergenza n.05 A - Tipo di area: Area di attesa

STRALCIO IGM - SCALA 1:25.000

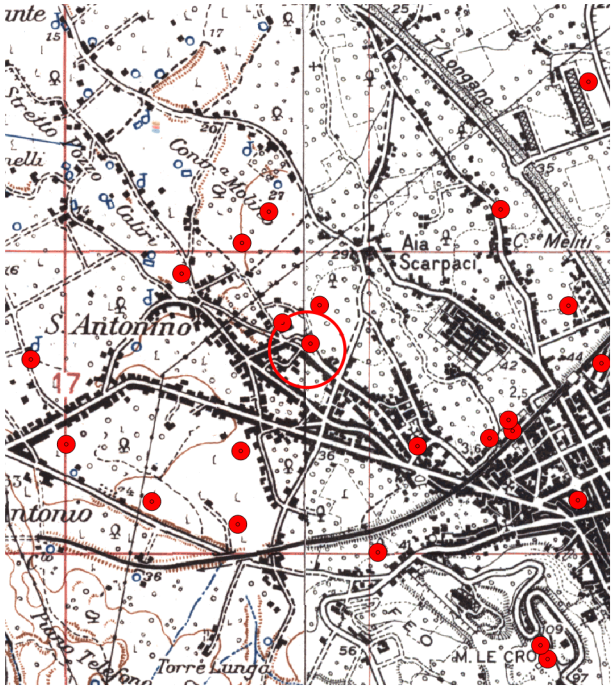

STRALCIO CTR - SCALA 1:10.000

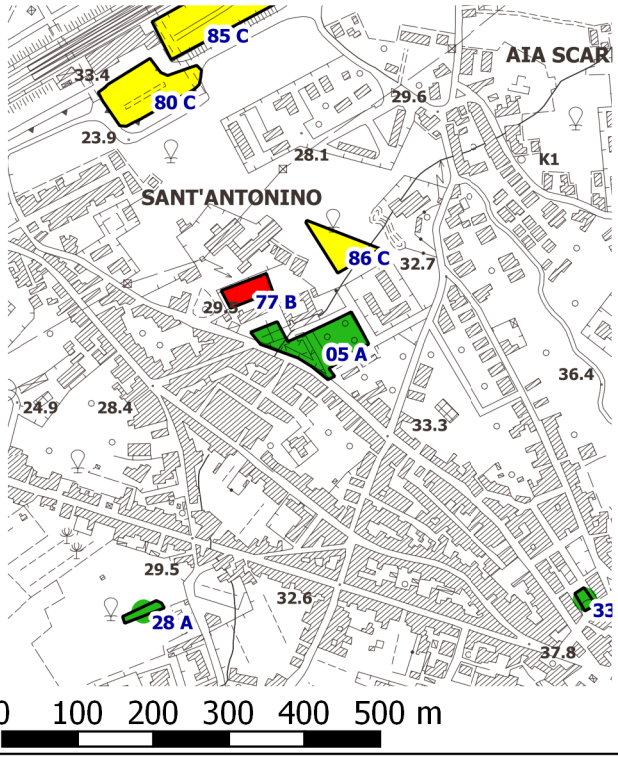

ORTOFOTO (VOLO 2012) - SCALA 1:2.000

COORDINATE PUNTO CENTRALE: X=2537752.485 Y= 4222503.6338

Le coordinate sono espresse in metri nel sistema di riferimento Monte Mario / Italy zone 2 (EPSG 3004).

50 0 50 100 m

Aree di Emergenza

- A - Area di attesa
- B - Area di ricovero
- C - Area di ammassamento

COMUNE DI BARCELLONA POZZO DI GOTTO
PROVINCIA DI MESSINA

SCHEDA SPEDITIVA DELLE AREE DI EMERGENZA

PROVINCIA: MESSINA COMUNE: BARCELLONA POZZO DI GOTTO CODICE ISTAT: 83005

Area di Emergenza n.06 A - Tipo di area: Area di attesa

Area: fruibile ■ da adeguare ■ in progetto □ Proprietà: pubblico

Indirizzo: STRETTO I FONDACO NUOVO

Denominazione: AREA ATTREZZATA ATTIVITA' SPORTIVE - CASE POPOLARI

Referente: --- --- - reperibilità: NO
tel.--- / --- - e-mail:---

Estensione: 985.42mq - Pendenza: 1.1% - Altitudine slm: 30.5m - Possib. estensione aree limitrofe: ---mq
Utilizzo attuale: AREA ATTREZZATA ATTIVITA' SPORTIVE
Dest. area nello strumento urbanistico: SPAZI PUBBLICI RISERVATI AD ATTIVITA' COLLETTIVE

Funzionalità accessibilità viaria e degli spazi esterni annessi: Buona

Principale viabilità di accesso - denominazione: Stretto I° Fondaco Nuovo

Accesso carrabile: SI - Accesso con altezza inf. mt 4: NO - Spazi aperti a disposizione: SI - Rete viaria idonea al rischio: SI

Acc. pedonale: SI - Acc. con mezzi pesanti: SI - Elisuperficie ann. o vicina: NO

Presenza parcheggi nelle vicinanze: SI - n.posti auto ---

Allacciamento acquedotto: da realizzare - rete idrica interna: NO - Allacciamento gas: da realizzare - rete gas interna: NO

Allacciamento rete elettrica: da realizzare - rete eletrica interna: NO - Illuminazione: esistente

Allacciamento rete fognaria: da realizzare - rete fognaria interna: NO - Rete telefonica: da realizzare

Pavimentazione: asfalto

Moduli abitativi insediabili n. --- - Tende (6 posti)insediabili n. ---

Area idonea in riferimento ai rischi idrogeologico, sismico, vulcanico, industriale e incendio di interfaccia: SI

Note sulla valutazione: ---

COORDINATE CENTROIDE AREA

NORD	EST
4221906.5312	2537512.0762

SISTEMA DI RIFERIMENTO: MONTE MARIO/ITALY ZONE 2 - EPSG=3004

LATITUDINE	LONGITUDINE
38.14484	15.19978

SISTEMA DI RIFERIMENTO: WGS 84 - EPSG=4326

Area di Emergenza n.06 A - Tipo di area: Area di attesa

STRALCIO IGM - SCALA 1:25.000

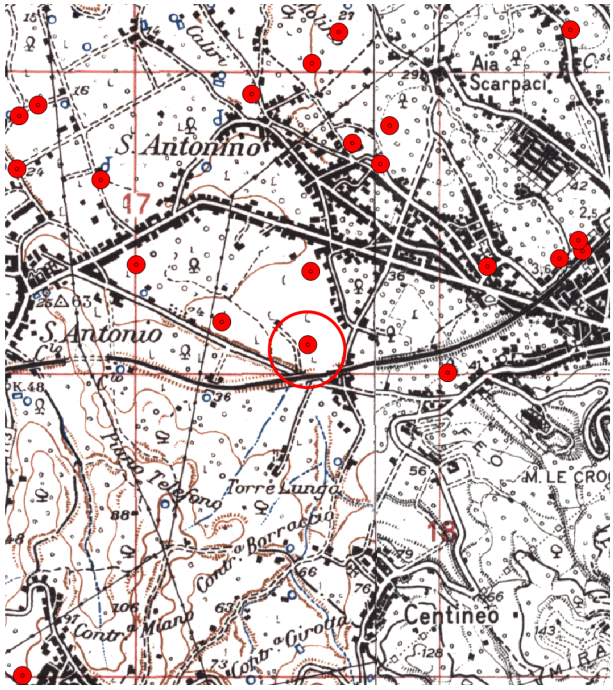

STRALCIO CTR - SCALA 1:10.000

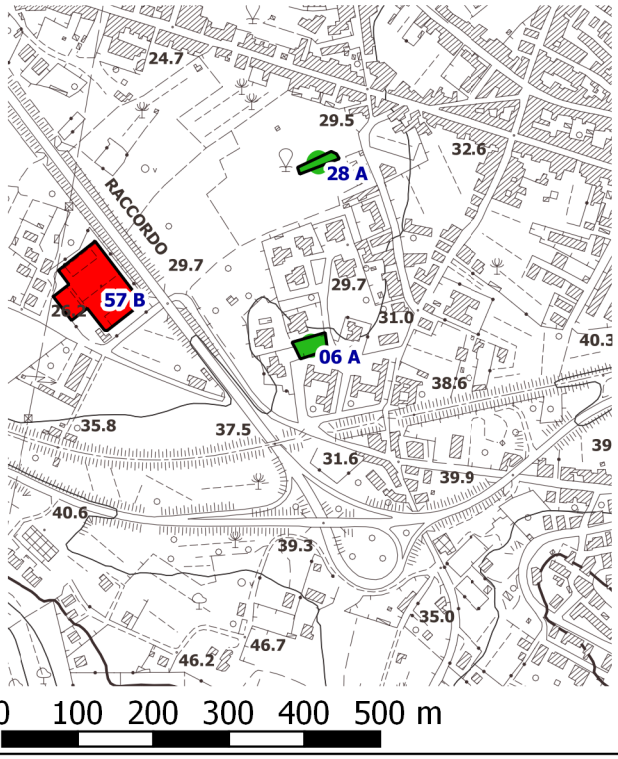

ORTOFOTO (VOLO 2012) - SCALA 1:2.000

COORDINATE PUNTO CENTRALE: X=2537512.0762 Y= 4221906.5312

Le coordinate sono espresse in metri nel sistema di riferimento Monte Mario / Italy zone 2 (EPSG 3004).

50 0 50 100 m

Aree di Emergenza

- A - Area di attesa
- B - Area di ricovero
- C - Area di ammassamento

COMUNE DI BARCELLONA POZZO DI GOTTO
PROVINCIA DI MESSINA

SCHEDA SPEDITIVA DELLE AREE DI EMERGENZA

PROVINCIA: MESSINA COMUNE: BARCELLONA POZZO DI GOTTO CODICE ISTAT: 83005

Area di Emergenza n.07 A - Tipo di area: Area di attesa

Area: fruibile ■ da adeguare ■ in progetto □ Proprietà: pubblico

Indirizzo: VIA MEUCCI - VICOLO III COLONNA

Denominazione: AREA ATTREZZATA ATTIVITA' SPORTIVE - PORTOSALVO

Referente: --- --- - reperibilità: NO
tel.--- / --- - e-mail:---

Estensione: 1242.32mq - Pendenza: 3.12% - Altitudine slm: 99m - Possib. estensione aree limitrofe: ---mq
Utilizzo attuale: AREA ATTREZZATA ATTIVITA' SPORTIVE
Dest. area nello strumento urbanistico: STRADE GENERATE PER DIFFERENZA

Funzionalità accessibilità viaria e degli spazi esterni annessi: Buona

Principale viabilità di accesso - denominazione: Via Meucci

Accesso carrabile: SI - Accesso con altezza inf. mt 4: NO - Spazi aperti a disposizione: NO - Rete viaria idonea al rischio: SI

Acc. pedonale: SI - Acc. con mezzi pesanti: SI - Elisuperficie ann. o vicina: NO

Presenza parcheggi nelle vicinanze: SI - n.posti auto ---

Allacciamento acquedotto: esistente - rete idrica interna: NO - Allacciamento gas: da realizzare - rete gas interna: NO

Allacciamento rete elettrica: da realizzare - rete eletrica interna: NO - Illuminazione: esistente

Allacciamento rete fognaria: da realizzare - rete fognaria interna: NO - Rete telefonica: da realizzare

Pavimentazione: asfalto

Moduli abitativi insediabili n. --- - Tende (6 posti)insediabili n. ---

Area idonea in riferimento ai rischi idrogeologico, sismico, vulcanico, industriale e incendio di interfaccia: SI

Note sulla valutazione: ---

COORDINATE CENTROIDE AREA

NORD	EST
4220813.2068	2536568.2269

SISTEMA DI RIFERIMENTO: MONTE MARIO/ITALY ZONE 2 - EPSG=3004

LATITUDINE	LONGITUDINE
38.13501	15.18898

SISTEMA DI RIFERIMENTO: WGS 84 - EPSG=4326

Area di Emergenza n.07 A - Tipo di area: Area di attesa

STRALCIO IGM - SCALA 1:25.000

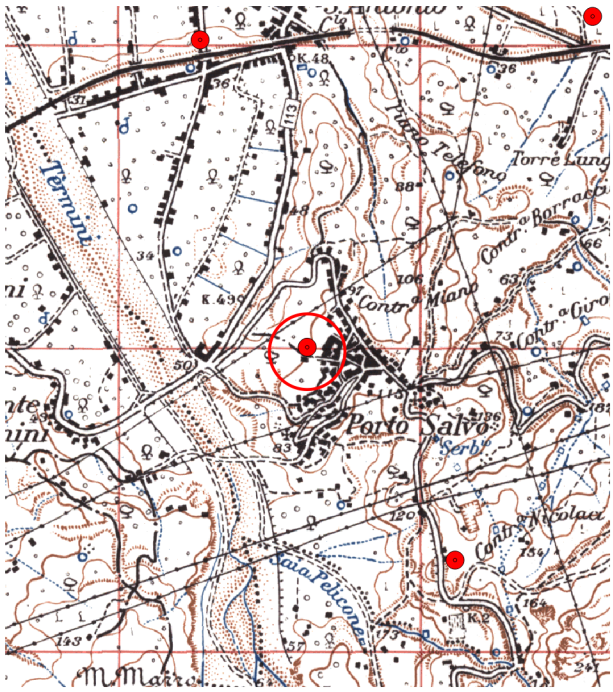

STRALCIO CTR - SCALA 1:10.000

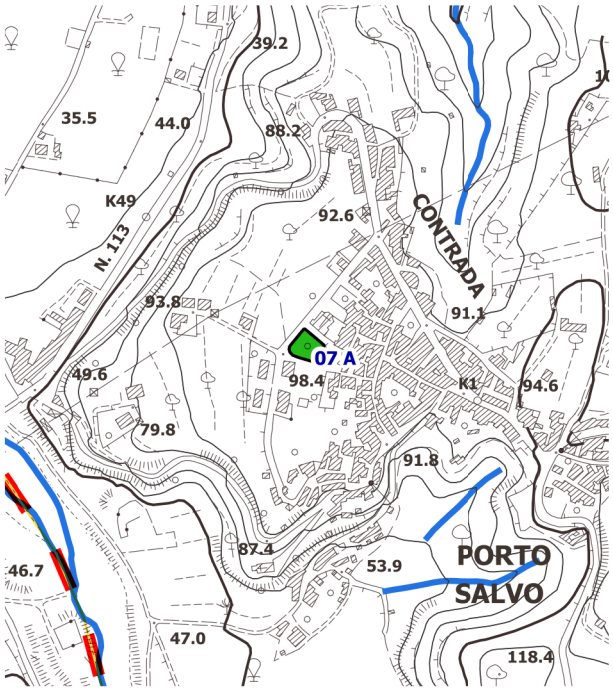

ORTOFOTO (VOLO 2012) - SCALA 1:2.000

COORDINATE PUNTO CENTRALE: X=2536568.2269 Y= 4220813.2068

Le coordinate sono espresse in metri nel sistema di riferimento Monte Mario / Italy zone 2 (EPSG 3004).

50 0 50 100 m

Aree di Emergenza

- A - Area di attesa
- B - Area di ricovero
- C - Area di ammassamento

COMUNE DI BARCELLONA POZZO DI GOTTO
PROVINCIA DI MESSINA

SCHEDA SPEDITIVA DELLE AREE DI EMERGENZA

PROVINCIA: MESSINA COMUNE: BARCELLONA POZZO DI GOTTO CODICE ISTAT: 83005

Area di Emergenza n.08 A - Tipo di area: Area di attesa

Area: fruibile ■ da adeguare □ in progetto □ Proprietà: pubblico

Indirizzo: VIA PASCOLI - ANGOLO VIA PITAGORA

Denominazione: PARCHEGGIO VIA PASCOLI ANGOLO VIA PITAGORA

Referente: --- --- - reperibilità: NO
tel.--- / --- - e-mail:---

Estensione: 909.02mq - Pendenza: 2.22% - Altitudine slm: 55.88m - Possib. estensione aree limitrofe: ---mq
Utilizzo attuale: PARCHEGGIO
Dest. area nello strumento urbanistico: PARCHEGGI

Funzionalità accessibilità viaria e degli spazi esterni annessi: Sufficiente

Principale viabilità di accesso - denominazione: Via Pitagora

Accesso carrabile: SI - Accesso con altezza inf. mt 4: NO - Spazi aperti a disposizione: NO - Rete viaria idonea al rischio: NO

Acc. pedonale: SI - Acc. con mezzi pesanti: NO - Elisuperficie ann. o vicina: NO

Presenza parcheggi nelle vicinanze: NO - n.posti auto ---

Allacciamento acquedotto: da realizzare - rete idrica interna: NO - Allacciamento gas: da realizzare - rete gas interna: NO

Allacciamento rete elettrica: da realizzare - rete eletrica interna: NO - Illuminazione: esistente

Allacciamento rete fognaria: da realizzare - rete fognaria interna: NO - Rete telefonica: da realizzare

Pavimentazione: asfalto

Moduli abitativi insediabili n. --- - Tende (6 posti)insediabili n. ---

Area idonea in riferimento ai rischi idrogeologico, sismico, vulcanico, industriale e incendio di interfaccia: NO

Note sulla valutazione: L'area è posta in prossimità della Via Roma, via pubblica interessata dall'esondazione del T.Longano del 22/11/2011

COORDINATE CENTROIDE AREA

NORD	EST
4221657.3632	2539026.5908

SISTEMA DI RIFERIMENTO: MONTE MARIO/ITALY ZONE 2 - EPSG=3004

LATITUDINE	LONGITUDINE
38.14257	15.21705

SISTEMA DI RIFERIMENTO: WGS 84 - EPSG=4326

Area di Emergenza n.08 A - Tipo di area: Area di attesa

STRALCIO IGM - SCALA 1:25.000

STRALCIO CTR - SCALA 1:10.000

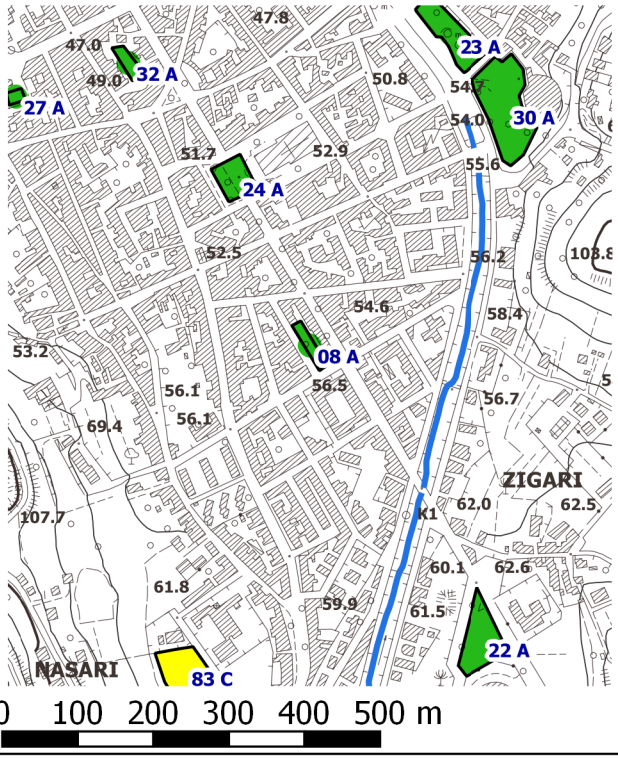

ORTOFOTO (VOLO 2012) - SCALA 1:2.000

COORDINATE PUNTO CENTRALE: X=2539026.5908 Y= 4221657.3632

Le coordinate sono espresse in metri nel sistema di riferimento Monte Mario / Italy zone 2 (EPSG 3004).

50 0 50 100 m

Aree di Emergenza

- A - Area di attesa
- B - Area di ricovero
- C - Area di ammassamento

COMUNE DI BARCELLONA POZZO DI GOTTO
PROVINCIA DI MESSINA

SCHEDA SPEDITIVA DELLE AREE DI EMERGENZA

PROVINCIA: MESSINA COMUNE: BARCELLONA POZZO DI GOTTO CODICE ISTAT: 83005

Area di Emergenza n.09 A - Tipo di area: Area di attesa

Area: fruibile ■ da adeguare □ in progetto □ Proprietà: pubblico

Indirizzo: VIA GIACOMO LEOPARDI

Denominazione: PARCHEGGIO ARENA MONTECROCE - LATO VALLE

Referente: --- --- - reperibilità: NO
tel.--- / --- - e-mail:---

Estensione: 1065.79mq - Pendenza: 11.01% - Altitudine slm: 85.24m - Possib. estensione aree limitrofe: ---mq
Utilizzo attuale: PARCHEGGIO
Dest. area nello strumento urbanistico: PARCHEGGI

Funzionalità accessibilità viaria e degli spazi esterni annessi: Buona

Principale viabilità di accesso - denominazione: Via G. Leopardi

Accesso carrabile: SI - Accesso con altezza inf. mt 4: NO - Spazi aperti a disposizione: NO - Rete viaria idonea al rischio: SI

Acc. pedonale: SI - Acc. con mezzi pesanti: SI - Elisuperficie ann. o vicina: NO

Presenza parcheggi nelle vicinanze: NO - n.posti auto ---

Allacciamento acquedotto: da realizzare - rete idrica interna: NO - Allacciamento gas: da realizzare - rete gas interna: NO

Allacciamento rete elettrica: da realizzare - rete eletrica interna: NO - Illuminazione: esistente

Allacciamento rete fognaria: da realizzare - rete fognaria interna: NO - Rete telefonica: da realizzare

Pavimentazione: asfalto

Moduli abitativi insediabili n. --- - Tende (6 posti)insediabili n. ---

Area idonea in riferimento ai rischi idrogeologico, sismico, vulcanico, industriale e incendio di interfaccia: SI

Note sulla valutazione: ---

COORDINATE CENTROIDE AREA

NORD	EST
4221506.6372	2538513.3617

SISTEMA DI RIFERIMENTO: MONTE MARIO/ITALY ZONE 2 - EPSG=3004

LATITUDINE	LONGITUDINE
38.14122	15.21119

SISTEMA DI RIFERIMENTO: WGS 84 - EPSG=4326

Area di Emergenza n.09 A - Tipo di area: Area di attesa

STRALCIO IGM - SCALA 1:25.000

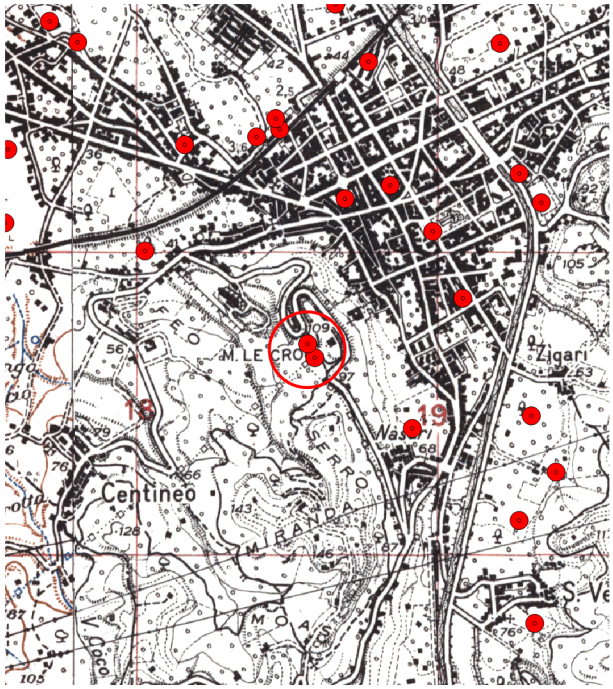

STRALCIO CTR - SCALA 1:10.000

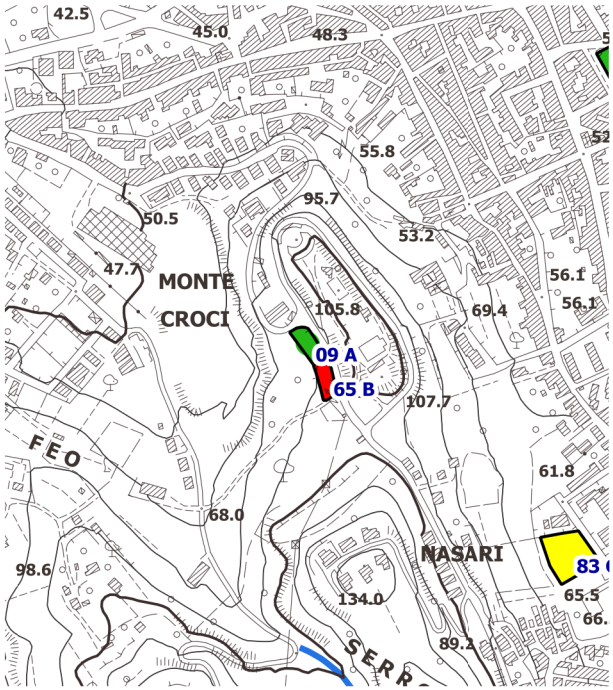

ORTOFOTO (VOLO 2012) - SCALA 1:2.000

COORDINATE PUNTO CENTRALE: X=2538513.3617 Y= 4221506.6372

Le coordinate sono espresse in metri nel sistema di riferimento Monte Mario / Italy zone 2 (EPSG 3004).

50 0 50 100 m

Aree di Emergenza

- A - Area di attesa
- B - Area di ricovero
- C - Area di ammassamento

COMUNE DI BARCELLONA POZZO DI GOTTO
PROVINCIA DI MESSINA

SCHEDA SPEDITIVA DELLE AREE DI EMERGENZA

PROVINCIA: MESSINA COMUNE: BARCELLONA POZZO DI GOTTO CODICE ISTAT: 83005

Area di Emergenza n.10 A - Tipo di area: Area di attesa

Area: fruibile ■ da adeguare □ in progetto □ Proprietà: pubblico

Indirizzo: LOCALITA' CAVALIERE - SS113

Denominazione: PARCHEGGIO PUBBLICO LOCALITA' CAVALIERE

Referente: --- --- - reperibilità: NO
tel.--- / --- - e-mail:---

Estensione: 403.97mq - Pendenza: 1.8% - Altitudine slm: 44m - Possib. estensione aree limitrofe: ---mq
Utilizzo attuale: PARCHEGGIO
Dest. area nello strumento urbanistico: STRADE GENERATE PER DIFFERENZA

Funzionalità accessibilità viaria e degli spazi esterni annessi: Sufficiente

Principale viabilità di accesso - denominazione: Strada Statale 113 - Oreto

Accesso carrabile: SI - Accesso con altezza inf. mt 4: NO - Spazi aperti a disposizione: NO - Rete viaria idonea al rischio: NO

Acc. pedonale: SI - Acc. con mezzi pesanti: SI - Elisuperficie ann. o vicina: NO

Presenza parcheggi nelle vicinanze: NO - n.posti auto ---

Allacciamento acquedotto: da realizzare - rete idrica interna: NO - Allacciamento gas: da realizzare - rete gas interna: NO

Allacciamento rete elettrica: da realizzare - rete eletrica interna: NO - Illuminazione: esistente

Allacciamento rete fognaria: esistente - rete fognaria interna: NO - Rete telefonica: da realizzare

Pavimentazione: asfalto

Moduli abitativi insediabili n. --- - Tende (6 posti)insediabili n. ---

Area idonea in riferimento ai rischi idrogeologico, sismico, vulcanico, industriale e incendio di interfaccia: SI

Note sulla valutazione: ---

COORDINATE CENTROIDE AREA

NORD	EST
4223262.9214	2540919.9882

SISTEMA DI RIFERIMENTO: MONTE MARIO/ITALY ZONE 2 - EPSG=3004

LATITUDINE	LONGITUDINE
38.157	15.23871

SISTEMA DI RIFERIMENTO: WGS 84 - EPSG=4326

Area di Emergenza n.10 A - Tipo di area: Area di attesa

STRALCIO IGM - SCALA 1:25.000

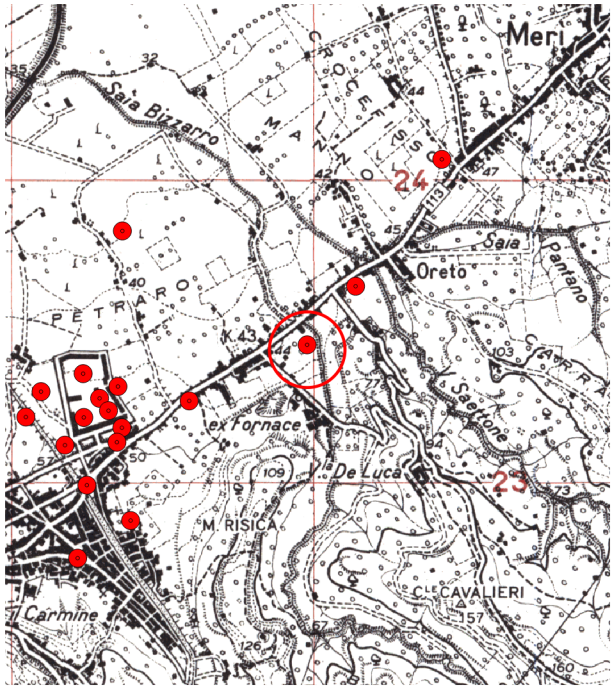

0.5 0 0.5 Km Aree emergenza

STRALCIO CTR - SCALA 1:10.000

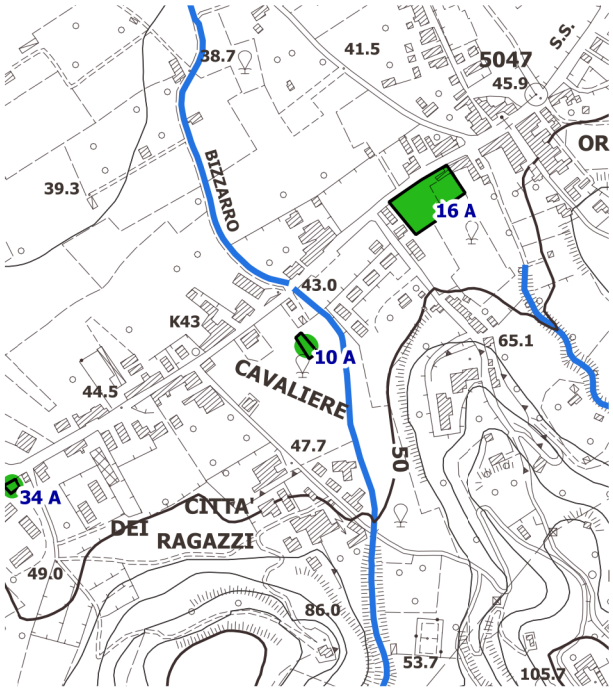

0 100 200 300 400 500 m

ORTOFOTO (VOLO 2012) - SCALA 1:2.000

COORDINATE PUNTO CENTRALE: X=2540919.9882 Y= 4223262.9214

Le coordinate sono espresse in metri nel sistema di riferimento Monte Mario / Italy zone 2 (EPSG 3004).

50 0 50 100 m

Aree di Emergenza

- A - Area di attesa
- B - Area di ricovero
- C - Area di ammassamento

COMUNE DI BARCELLONA POZZO DI GOTTO
PROVINCIA DI MESSINA

SCHEDA SPEDITIVA DELLE AREE DI EMERGENZA

PROVINCIA: MESSINA COMUNE: BARCELLONA POZZO DI GOTTO CODICE ISTAT: 83005

Area di Emergenza n.11 A - Tipo di area: Area di attesa

Area: fruibile ■ da adeguare ■ in progetto □ Proprietà: pubblico

Indirizzo: VIA CAVALIERE LUIGI STILO

Denominazione: PARCHEGGIO VIA CAVALIERE LUIGI STILO - S.ANTONIO

Referente: --- --- - reperibilità: NO
tel.--- / --- - e-mail:---

Estensione: 2970.65mq - Pendenza: 0.91% - Altitudine slm: 21.77m - Possib. estensione aree limitrofe: ---mq
Utilizzo attuale: PARCHEGGIO
Dest. area nello strumento urbanistico: PARCHEGGI

Funzionalità accessibilità viaria e degli spazi esterni annessi: Buona

Principale viabilità di accesso - denominazione: Via Micca

Accesso carrabile: SI - Accesso con altezza inf. mt 4: NO - Spazi aperti a disposizione: SI - Rete viaria idonea al rischio: SI

Acc. pedonale: SI - Acc. con mezzi pesanti: SI - Elisuperficie ann. o vicina: NO

Presenza parcheggi nelle vicinanze: SI - n.posti auto ---

Allacciamento acquedotto: da realizzare - rete idrica interna: NO - Allacciamento gas: da realizzare - rete gas interna: NO

Allacciamento rete elettrica: da realizzare - rete eletrica interna: NO - Illuminazione: esistente

Allacciamento rete fognaria: da realizzare - rete fognaria interna: NO - Rete telefonica: da realizzare

Pavimentazione: asfalto

Moduli abitativi insediabili n. --- - Tende (6 posti)insediabili n. ---

Area idonea in riferimento ai rischi idrogeologico, sismico, vulcanico, industriale e incendio di interfaccia: SI

Note sulla valutazione: ---

COORDINATE CENTROIDE AREA

NORD	EST
4222170.9656	2536944.6203

SISTEMA DI RIFERIMENTO: MONTE MARIO/ITALY ZONE 2 - EPSG=3004

LATITUDINE	LONGITUDINE
38.14724	15.19331

SISTEMA DI RIFERIMENTO: WGS 84 - EPSG=4326

Area di Emergenza n.11 A - Tipo di area: Area di attesa

STRALCIO IGM - SCALA 1:25.000

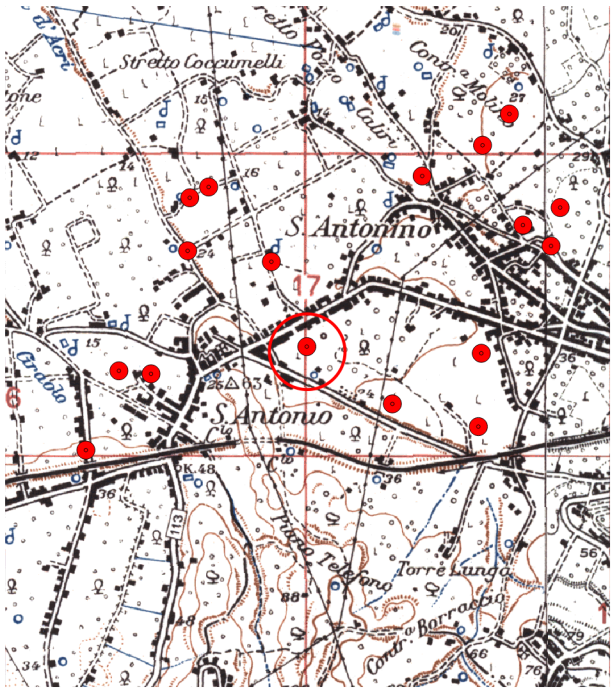

STRALCIO CTR - SCALA 1:10.000

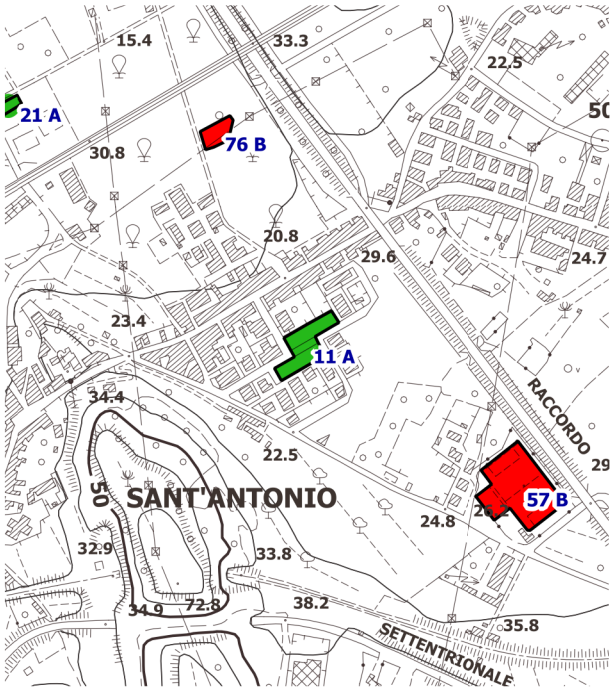

ORTOFOTO (VOLO 2012) - SCALA 1:2.000

COORDINATE PUNTO CENTRALE: X=2536944.6203 Y= 4222170.9656

Le coordinate sono espresse in metri nel sistema di riferimento Monte Mario / Italy zone 2 (EPSG 3004).

50 0 50 100 m

Aree di Emergenza

- A - Area di attesa
- B - Area di ricovero
- C - Area di ammassamento

COMUNE DI BARCELLONA POZZO DI GOTTO
PROVINCIA DI MESSINA

SCHEDA SPEDITIVA DELLE AREE DI EMERGENZA

PROVINCIA: MESSINA COMUNE: BARCELLONA POZZO DI GOTTO CODICE ISTAT: 83005

Area di Emergenza n.12 A - Tipo di area: Area di attesa

Area: fruibile ■ da adeguare □ in progetto □ Proprietà: pubblico

Indirizzo: VIA DELLA FIERA FRANCA ANGOLO VIA PAGANO

Denominazione: PARCHEGGIO VIA DELLA FIERA FRANCA ANGOLO VIA PAGANO

Referente: --- --- - reperibilità: NO
tel.--- / --- - e-mail:---

Estensione: 988.02mq - Pendenza: 4.62% - Altitudine slm: 5.44m - Possib. estensione aree limitrofe: ---mq
Utilizzo attuale: PARCHEGGIO
Dest. area nello strumento urbanistico: PARCHEGGI

Funzionalità accessibilità viaria e degli spazi esterni annessi: Buona

Principale viabilità di accesso - denominazione: Via della Fiera Franca

Accesso carrabile: SI - Accesso con altezza inf. mt 4: NO - Spazi aperti a disposizione: SI - Rete viaria idonea al rischio: SI

Acc. pedonale: SI - Acc. con mezzi pesanti: SI - Elisuperficie ann. o vicina: NO

Presenza parcheggi nelle vicinanze: SI - n.posti auto ---

Allacciamento acquedotto: esistente - rete idrica interna: NO - Allacciamento gas: da realizzare - rete gas interna: NO

Allacciamento rete elettrica: esistente - rete eletrica interna: NO - Illuminazione: esistente

Allacciamento rete fognaria: esistente - rete fognaria interna: NO - Rete telefonica: da realizzare

Pavimentazione: asfalto

Moduli abitativi insediabili n. --- - Tende (6 posti)insediabili n. ---

Area idonea in riferimento ai rischi idrogeologico, sismico, vulcanico, industriale e incendio di interfaccia: SI

Note sulla valutazione: ---

COORDINATE CENTROIDE AREA

NORD	EST
4224669.9694	2537318.2973

SISTEMA DI RIFERIMENTO: MONTE MARIO/ITALY ZONE 2 - EPSG=3004

LATITUDINE	LONGITUDINE
38.16975	15.19763

SISTEMA DI RIFERIMENTO: WGS 84 - EPSG=4326

Area di Emergenza n.12 A - Tipo di area: Area di attesa

STRALCIO IGM - SCALA 1:25.000

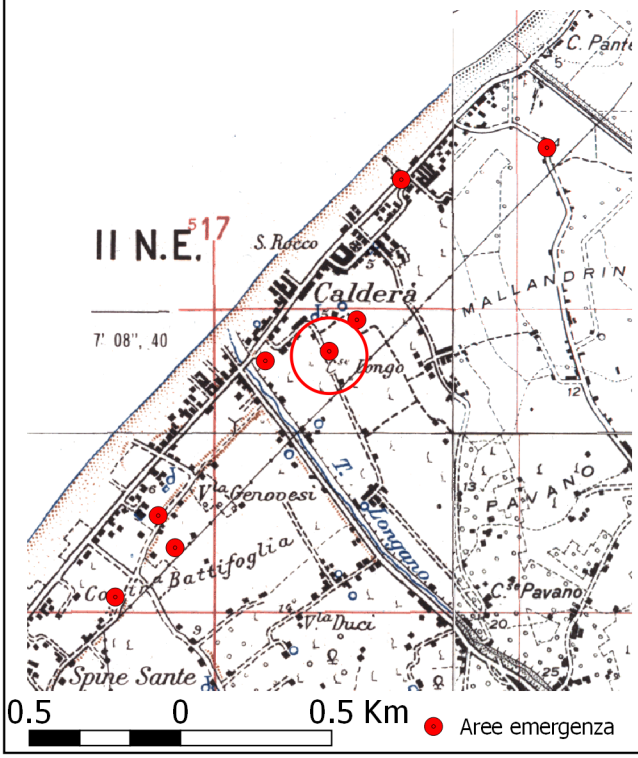

STRALCIO CTR - SCALA 1:10.000

ORTOFOTO (VOLO 2012) - SCALA 1:2.000

COORDINATE PUNTO CENTRALE: X=2537318.2973 Y= 4224669.9694

Le coordinate sono espresse in metri nel sistema di riferimento Monte Mario / Italy zone 2 (EPSG 3004).

50 0 50 100 m

Aree di Emergenza

- A - Area di attesa
- B - Area di ricovero
- C - Area di ammassamento

COMUNE DI BARCELLONA POZZO DI GOTTO
PROVINCIA DI MESSINA

SCHEDA SPEDITIVA DELLE AREE DI EMERGENZA

PROVINCIA: MESSINA COMUNE: BARCELLONA POZZO DI GOTTO CODICE ISTAT: 83005

Area di Emergenza n.13 A - Tipo di area: Area di attesa

Area: fruibile ■ da adeguare □ in progetto □ Proprietà: pubblico

Indirizzo: FIERA FRANCA

Denominazione: PARCHEGGIO FIERA FRANCA - CALDERA'

Referente: --- --- - reperibilità: NO
tel.--- / --- - e-mail:---

Estensione: 663.78mq - Pendenza: 0% - Altitudine slm: 6m - Possib. estensione aree limitrofe: ---mq
Utilizzo attuale: PARCHEGGIO
Dest. area nello strumento urbanistico: PARCHEGGI

Funzionalità accessibilità viaria e degli spazi esterni annessi: Buona

Principale viabilità di accesso - denominazione: Via della Fiera Franca

Accesso carrabile: SI - Accesso con altezza inf. mt 4: NO - Spazi aperti a disposizione: SI - Rete viaria idonea al rischio: SI

Acc. pedonale: SI - Acc. con mezzi pesanti: SI - Elisuperficie ann. o vicina: NO

Presenza parcheggi nelle vicinanze: SI - n.posti auto ---

Allacciamento acquedotto: esistente - rete idrica interna: NO - Allacciamento gas: da realizzare - rete gas interna: NO

Allacciamento rete elettrica: esistente - rete eletrica interna: NO - Illuminazione: esistente

Allacciamento rete fognaria: esistente - rete fognaria interna: NO - Rete telefonica: da realizzare

Pavimentazione: asfalto

Moduli abitativi insediabili n. --- - Tende (6 posti)insediabili n. ---

Area idonea in riferimento ai rischi idrogeologico, sismico, vulcanico, industriale e incendio di interfaccia: SI

Note sulla valutazione: ---

COORDINATE CENTROIDE AREA

NORD	EST
4224773.7857	2537409.5489

SISTEMA DI RIFERIMENTO: MONTE MARIO/ITALY ZONE 2 - EPSG=3004

LATITUDINE	LONGITUDINE
38.17069	15.19868

SISTEMA DI RIFERIMENTO: WGS 84 - EPSG=4326

Area di Emergenza n.13 A - Tipo di area: Area di attesa

STRALCIO IGM - SCALA 1:25.000

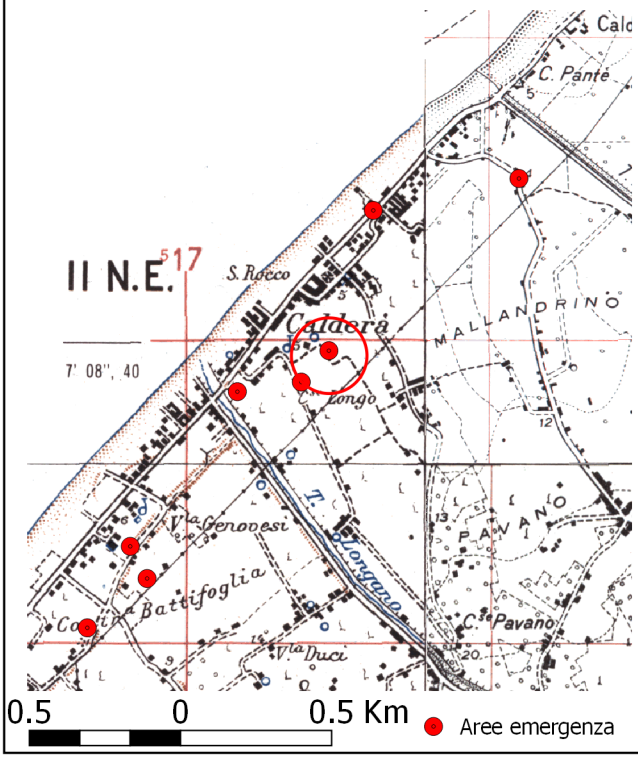

STRALCIO CTR - SCALA 1:10.000

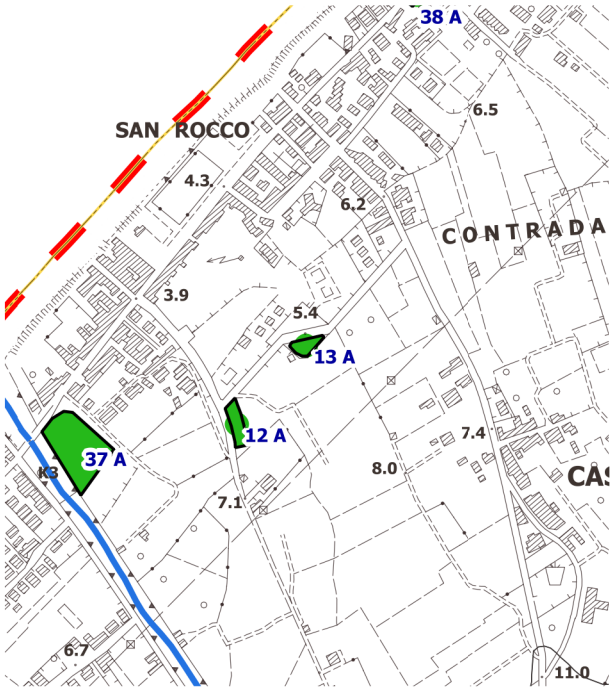

ORTOFOTO (VOLO 2012) - SCALA 1:2.000

COORDINATE PUNTO CENTRALE: X=2537409.5489 Y= 4224773.7857

Le coordinate sono espresse in metri nel sistema di riferimento Monte Mario / Italy zone 2 (EPSG 3004).

50 0 50 100 m

Aree di Emergenza

- A - Area di attesa
- B - Area di ricovero
- C - Area di ammassamento

COMUNE DI BARCELLONA POZZO DI GOTTO
PROVINCIA DI MESSINA

SCHEDA SPEDITIVA DELLE AREE DI EMERGENZA

PROVINCIA: MESSINA COMUNE: BARCELLONA POZZO DI GOTTO CODICE ISTAT: 83005

Area di Emergenza n.14 A - Tipo di area: Area di attesa

Area: fruibile ■ da adeguare □ in progetto □ Proprietà: pubblico

Indirizzo: VIA MADRE TERESA DI CALCUTTA

Denominazione: AREA A VERDE ANTISTANTE CHIESA DI S.ANDREA

Referente: --- --- - reperibilità: NO
tel.--- / --- - e-mail:---

Estensione: 1992.4mq - Pendenza: 2.45% - Altitudine slm: 37.92m - Possib. estensione aree limitrofe: ---mq
Utilizzo attuale: AREA ATTREZZATA A VERDE
Dest. area nello strumento urbanistico: SPAZI PUBBLICI RISERVATI AD ATTIVITA' COLLETTIVE

Funzionalità accessibilità viaria e degli spazi esterni annessi: Sufficiente

Principale viabilità di accesso - denominazione: Via Sant'Andrea

Accesso carrabile: SI - Accesso con altezza inf. mt 4: NO - Spazi aperti a disposizione: NO - Rete viaria idonea al rischio: NO

Acc. pedonale: SI - Acc. con mezzi pesanti: SI - Elisuperficie ann. o vicina: NO

Presenza parcheggi nelle vicinanze: NO - n.posti auto ---

Allacciamento acquedotto: esistente - rete idrica interna: NO - Allacciamento gas: da realizzare - rete gas interna: NO

Allacciamento rete elettrica: esistente - rete eletrica interna: NO - Illuminazione: esistente

Allacciamento rete fognaria: esistente - rete fognaria interna: NO - Rete telefonica: da realizzare

Pavimentazione: fondo naturale

Moduli abitativi insediabili n. --- - Tende (6 posti)insediabili n. ---

Area idonea in riferimento ai rischi idrogeologico, sismico, vulcanico, industriale e incendio di interfaccia: SI

Note sulla valutazione: ---

COORDINATE CENTROIDE AREA

NORD	EST
4222716.0549	2538888.7654

SISTEMA DI RIFERIMENTO: MONTE MARIO/ITALY ZONE 2 - EPSG=3004

LATITUDINE	LONGITUDINE
38.15211	15.21551

SISTEMA DI RIFERIMENTO: WGS 84 - EPSG=4326

Area di Emergenza n.14 A - Tipo di area: Area di attesa

STRALCIO IGM - SCALA 1:25.000

STRALCIO CTR - SCALA 1:10.000

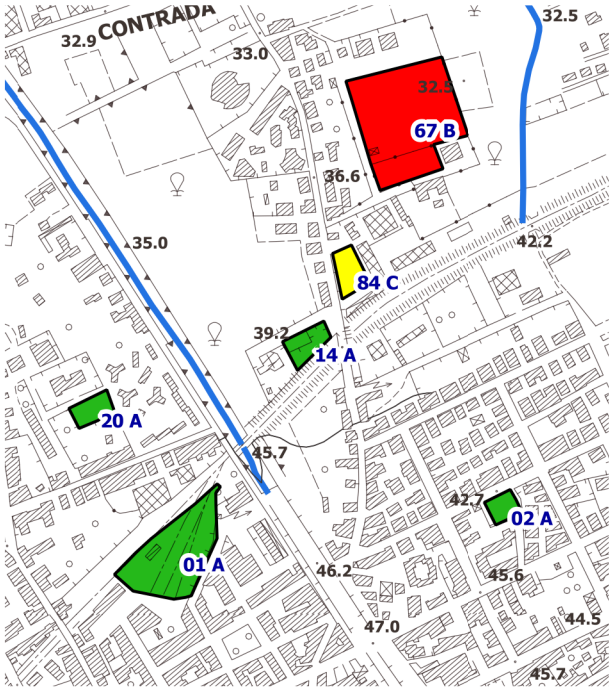

ORTOFOTO (VOLO 2012) - SCALA 1:2.000

COORDINATE PUNTO CENTRALE: X=2538888.7654 Y= 4222716.0549

Le coordinate sono espresse in metri nel sistema di riferimento Monte Mario / Italy zone 2 (EPSG 3004).

50 0 50 100 m

Aree di Emergenza

- A - Area di attesa
- B - Area di ricovero
- C - Area di ammassamento

COMUNE DI BARCELLONA POZZO DI GOTTO
PROVINCIA DI MESSINA

SCHEDA SPEDITIVA DELLE AREE DI EMERGENZA

PROVINCIA: MESSINA COMUNE: BARCELLONA POZZO DI GOTTO CODICE ISTAT: 83005

Area di Emergenza n.15 A - Tipo di area: Area di attesa

Area: fruibile ■ da adeguare ■ in progetto □ Proprietà: pubblico

Indirizzo: VIA G. LA PIRA

Denominazione: AREA A VERDE VIA LA PIRA

Referente: --- --- - reperibilità: NO
tel.--- / --- - e-mail:---

Estensione: 3011.05mq - Pendenza: 3.21% - Altitudine slm: 43.41m - Possib. estensione aree limitrofe: ---mq
Utilizzo attuale: AREA LIBERA
Dest. area nello strumento urbanistico: SPAZI PUBBLICI RISERVATI AD ATTIVITA' COLLETTIVE

Funzionalità accessibilità viaria e degli spazi esterni annessi: Buona

Principale viabilità di accesso - denominazione: Via G. La Pira

Accesso carrabile: SI - Accesso con altezza inf. mt 4: NO - Spazi aperti a disposizione: NO - Rete viaria idonea al rischio: SI

Acc. pedonale: SI - Acc. con mezzi pesanti: SI - Elisuperficie ann. o vicina: NO

Presenza parcheggi nelle vicinanze: NO - n.posti auto ---

Allacciamento acquedotto: da realizzare - rete idrica interna: NO - Allacciamento gas: da realizzare - rete gas interna: NO

Allacciamento rete elettrica: da realizzare - rete eletrica interna: NO - Illuminazione: esistente

Allacciamento rete fognaria: da realizzare - rete fognaria interna: NO - Rete telefonica: da realizzare

Pavimentazione: fondo naturale

Moduli abitativi insediabili n. --- - Tende (6 posti)insediabili n. ---

Area idonea in riferimento ai rischi idrogeologico, sismico, vulcanico, industriale e incendio di interfaccia: SI

Note sulla valutazione: ---

COORDINATE CENTROIDE AREA

NORD	EST
4222946.7382	2539783.9549

SISTEMA DI RIFERIMENTO: MONTE MARIO/ITALY ZONE 2 - EPSG=3004

LATITUDINE	LONGITUDINE
38.15417	15.22573

SISTEMA DI RIFERIMENTO: WGS 84 - EPSG=4326

Area di Emergenza n.15 A - Tipo di area: Area di attesa

STRALCIO IGM - SCALA 1:25.000

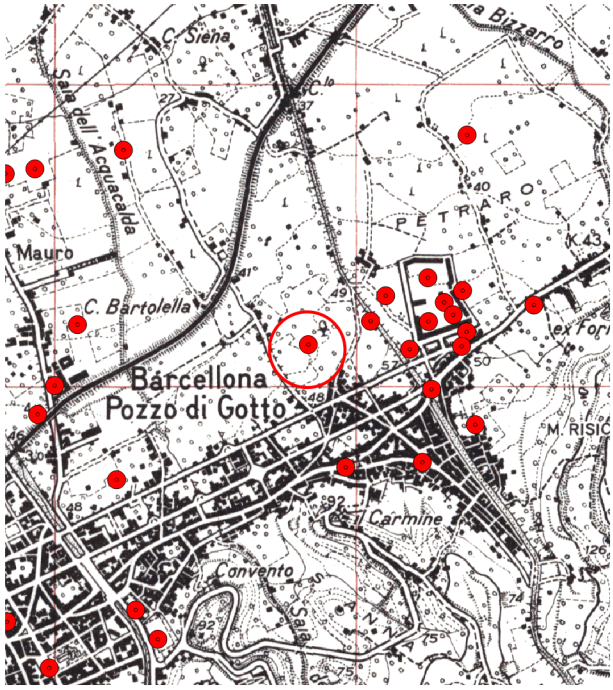

STRALCIO CTR - SCALA 1:10.000

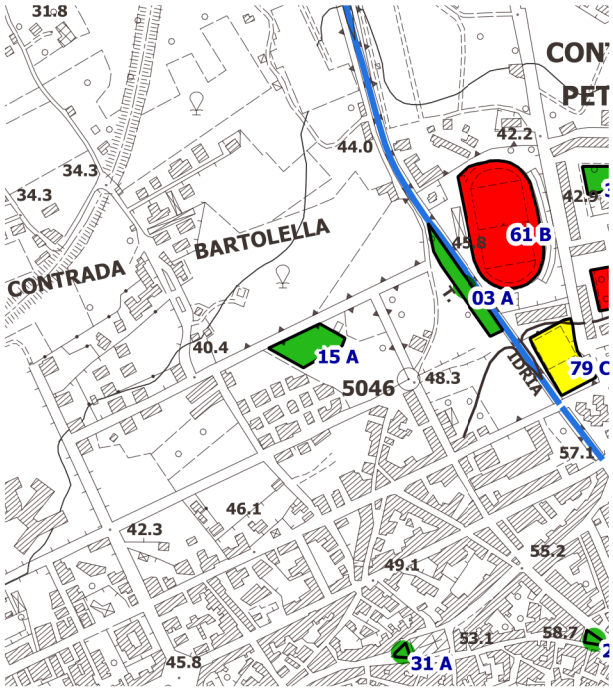

ORTOFOTO (VOLO 2012) - SCALA 1:2.000

COORDINATE PUNTO CENTRALE: X=2539783.9549 Y= 4222946.7382

Le coordinate sono espresse in metri nel sistema di riferimento Monte Mario / Italy zone 2 (EPSG 3004).

50 0 50 100 m

Aree di Emergenza

- A - Area di attesa
- B - Area di ricovero
- C - Area di ammassamento

COMUNE DI BARCELLONA POZZO DI GOTTO
PROVINCIA DI MESSINA

SCHEDA SPEDITIVA DELLE AREE DI EMERGENZA

PROVINCIA: MESSINA COMUNE: BARCELLONA POZZO DI GOTTO CODICE ISTAT: 83005

Area di Emergenza n.16 A - Tipo di area: Area di attesa

Area: fruibile ■ da adeguare ■ in progetto □ Proprietà: pubblico

Indirizzo: VIA STATALE ORETO - SS113

Denominazione: PARCHEGGIO - LOC. ORETO

Referente: --- --- - reperibilità: NO
tel.--- / --- - e-mail:---

Estensione: 4523.24mq - Pendenza: 3.26% - Altitudine slm: 45.72m - Possib. estensione aree limitrofe: ---mq
Utilizzo attuale: PARCHEGGIO
Dest. area nello strumento urbanistico: PARCHEGGI

Funzionalità accessibilità viaria e degli spazi esterni annessi: Buona

Principale viabilità di accesso - denominazione: Via Statale Oreto SS113

Accesso carrabile: SI - Accesso con altezza inf. mt 4: NO - Spazi aperti a disposizione: SI - Rete viaria idonea al rischio: NO

Acc. pedonale: SI - Acc. con mezzi pesanti: SI - Elisuperficie ann. o vicina: NO

Presenza parcheggi nelle vicinanze: NO - n.posti auto ---

Allacciamento acquedotto: da realizzare - rete idrica interna: NO - Allacciamento gas: da realizzare - rete gas interna: NO

Allacciamento rete elettrica: da realizzare - rete eletrica interna: NO - Illuminazione: esistente

Allacciamento rete fognaria: esistente - rete fognaria interna: NO - Rete telefonica: da realizzare

Pavimentazione: asfalto

Moduli abitativi insediabili n. --- - Tende (6 posti)insediabili n. ---

Area idonea in riferimento ai rischi idrogeologico, sismico, vulcanico, industriale e incendio di interfaccia: SI

Note sulla valutazione: ---

COORDINATE CENTROIDE AREA

NORD	EST
4223456.5733	2541080.4103

SISTEMA DI RIFERIMENTO: MONTE MARIO/ITALY ZONE 2 - EPSG=3004

LATITUDINE	LONGITUDINE
38.15874	15.24054

SISTEMA DI RIFERIMENTO: WGS 84 - EPSG=4326

Area di Emergenza n.16 A - Tipo di area: Area di attesa

STRALCIO IGM - SCALA 1:25.000

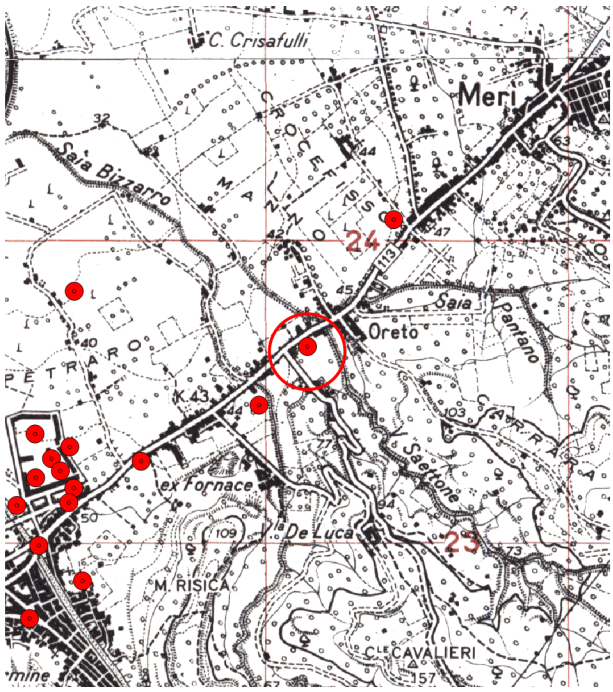

0.5 0 0.5 Km Aree emergenza

STRALCIO CTR - SCALA 1:10.000

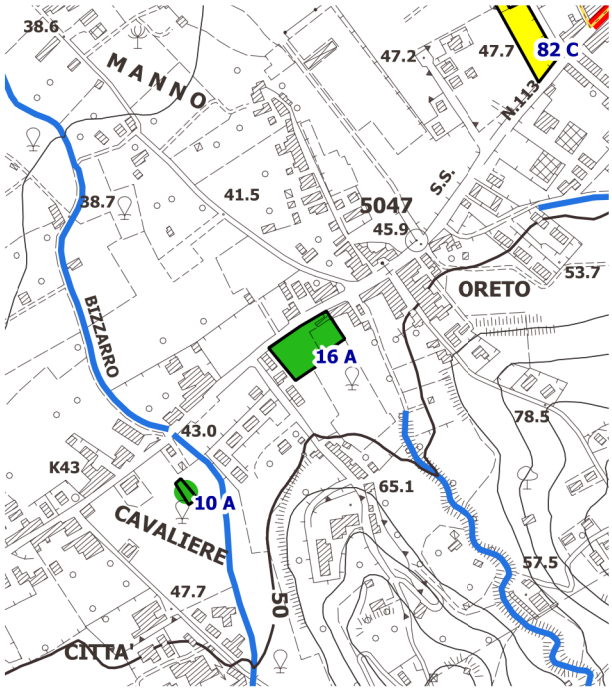

0 100 200 300 400 500 m

ORTOFOTO (VOLO 2012) - SCALA 1:2.000

COORDINATE PUNTO CENTRALE: X=2541080.4103 Y= 4223456.5733

Le coordinate sono espresse in metri nel sistema di riferimento Monte Mario / Italy zone 2 (EPSG 3004).

50 0 50 100 m

Aree di Emergenza

- A - Area di attesa
- B - Area di ricovero
- C - Area di ammassamento

COMUNE DI BARCELLONA POZZO DI GOTTO
PROVINCIA DI MESSINA

SCHEDA SPEDITIVA DELLE AREE DI EMERGENZA

PROVINCIA: MESSINA COMUNE: BARCELLONA POZZO DI GOTTO CODICE ISTAT: 83005

Area di Emergenza n.17 A - Tipo di area: Area di attesa

Area: fruibile ■ da adeguare □ in progetto □ Proprietà: pubblico

Indirizzo: STRADA PROVINCIALE 81

Denominazione: CAMPETTO LA GALA

Referente: --- --- - reperibilità: NO
tel.--- / --- - e-mail:---

Estensione: 687.42mq - Pendenza: 5.33% - Altitudine slm: 191.08m - Possib. estensione aree limitrofe: ---mq
Utilizzo attuale: AREA ATTREZZATA ATTIVITA' SPORTIVE
Dest. area nello strumento urbanistico: SPAZI PUBBLICI RISERVATI AD ATTIVITA' COLLETTIVE

Funzionalità accessibilità viaria e degli spazi esterni annessi: Buona

Principale viabilità di accesso - denominazione: S.P. 81

Accesso carrabile: SI - Accesso con altezza inf. mt 4: NO - Spazi aperti a disposizione: SI - Rete viaria idonea al rischio: NO

Acc. pedonale: SI - Acc. con mezzi pesanti: SI - Elisuperficie ann. o vicina: NO

Presenza parcheggi nelle vicinanze: NO - n.posti auto ---

Allacciamento acquedotto: esistente - rete idrica interna: NO - Allacciamento gas: da realizzare - rete gas interna: NO

Allacciamento rete elettrica: esistente - rete eletrica interna: NO - Illuminazione: esistente

Allacciamento rete fognaria: esistente - rete fognaria interna: NO - Rete telefonica: da realizzare

Pavimentazione: parte fondo naturale, parte asfalto

Moduli abitativi insediabili n. --- - Tende (6 posti)insediabili n. ---

Area idonea in riferimento ai rischi idrogeologico, sismico, vulcanico, industriale e incendio di interfaccia: SI

Note sulla valutazione: ---

COORDINATE CENTROIDE AREA

NORD	EST
4218900.1759	2540043.2361

SISTEMA DI RIFERIMENTO: MONTE MARIO/ITALY ZONE 2 - EPSG=3004

LATITUDINE	LONGITUDINE
38.1177	15.22858

SISTEMA DI RIFERIMENTO: WGS 84 - EPSG=4326

Area di Emergenza n.17 A - Tipo di area: Area di attesa

STRALCIO IGM - SCALA 1:25.000

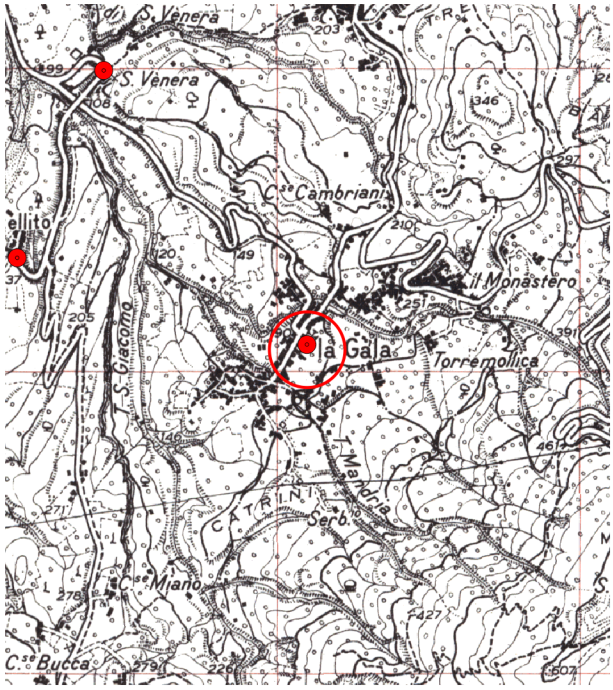

STRALCIO CTR - SCALA 1:10.000

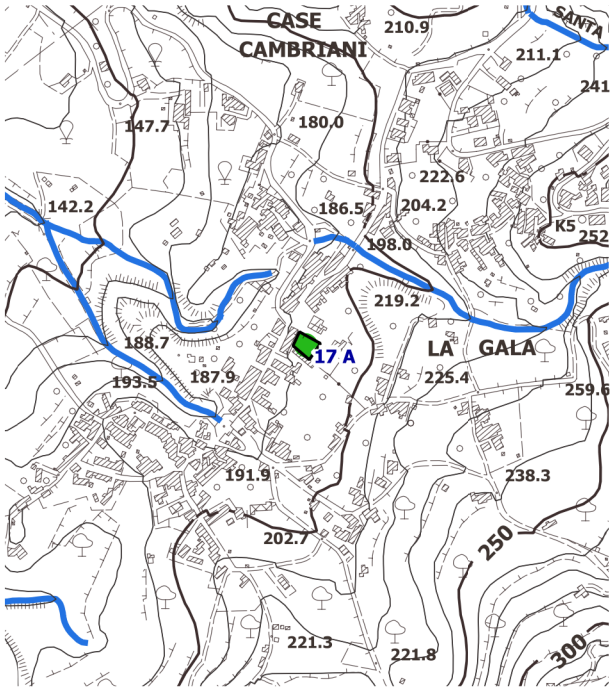

ORTOFOTO (VOLO 2012) - SCALA 1:2.000

COORDINATE PUNTO CENTRALE: X=2540043.2361 Y= 4218900.1759

Le coordinate sono espresse in metri nel sistema di riferimento Monte Mario / Italy zone 2 (EPSG 3004).

50 0 50 100 m

Aree di Emergenza

- A - Area di attesa
- B - Area di ricovero
- C - Area di ammassamento

COMUNE DI BARCELLONA POZZO DI GOTTO
PROVINCIA DI MESSINA

SCHEDA SPEDITIVA DELLE AREE DI EMERGENZA

PROVINCIA: MESSINA COMUNE: BARCELLONA POZZO DI GOTTO CODICE ISTAT: 83005

Area di Emergenza n.18 A - Tipo di area: Area di attesa

Area: fruibile ■ da adeguare ■ in progetto □ Proprietà: pubblico

Indirizzo: VIA TINDARI

Denominazione: AREA PARCHEGGIO VIA TINDARI - S.ANTONIO

Referente: --- --- - reperibilità: NO
tel.--- / --- - e-mail:---

Estensione: 865.46mq - Pendenza: 4.08% - Altitudine slm: 19.56m - Possib. estensione aree limitrofe: ---mq
Utilizzo attuale: PARCHEGGIO
Dest. area nello strumento urbanistico: STRADE GENERATE PER DIFFERENZA

Funzionalità accessibilità viaria e degli spazi esterni annessi: Buona

Principale viabilità di accesso - denominazione: Via Tindari

Accesso carrabile: SI - Accesso con altezza inf. mt 4: NO - Spazi aperti a disposizione: NO - Rete viaria idonea al rischio: SI

Acc. pedonale: SI - Acc. con mezzi pesanti: SI - Elisuperficie ann. o vicina: NO

Presenza parcheggi nelle vicinanze: NO - n.posti auto ---

Allacciamento acquedotto: da realizzare - rete idrica interna: NO - Allacciamento gas: da realizzare - rete gas interna: NO

Allacciamento rete elettrica: da realizzare - rete eletrica interna: NO - Illuminazione: esistente

Allacciamento rete fognaria: da realizzare - rete fognaria interna: NO - Rete telefonica: da realizzare

Pavimentazione: asfalto

Moduli abitativi insediabili n. --- - Tende (6 posti)insediabili n. ---

Area idonea in riferimento ai rischi idrogeologico, sismico, vulcanico, industriale e incendio di interfaccia: SI

Note sulla valutazione: ---

COORDINATE CENTROIDE AREA

NORD	EST
4222090.9543	2536323.2772

SISTEMA DI RIFERIMENTO: MONTE MARIO/ITALY ZONE 2 - EPSG=3004

LATITUDINE	LONGITUDINE
38.14653	15.18621

SISTEMA DI RIFERIMENTO: WGS 84 - EPSG=4326

Area di Emergenza n.18 A - Tipo di area: Area di attesa

STRALCIO IGM - SCALA 1:25.000

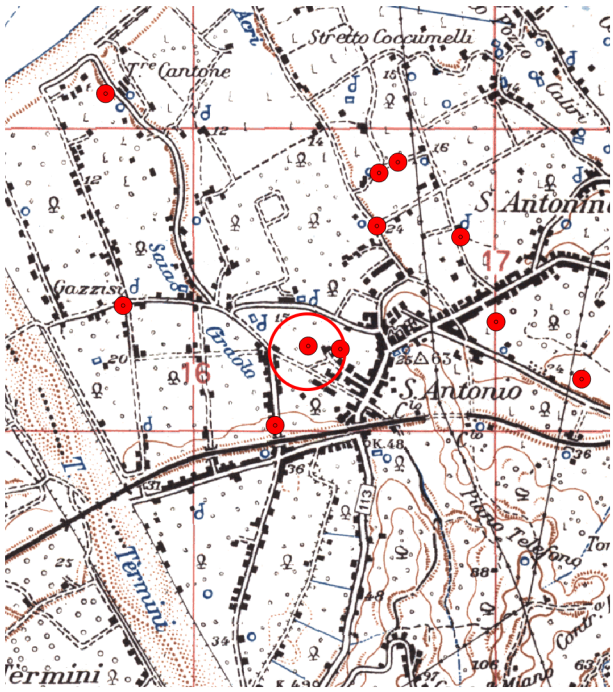

STRALCIO CTR - SCALA 1:10.000

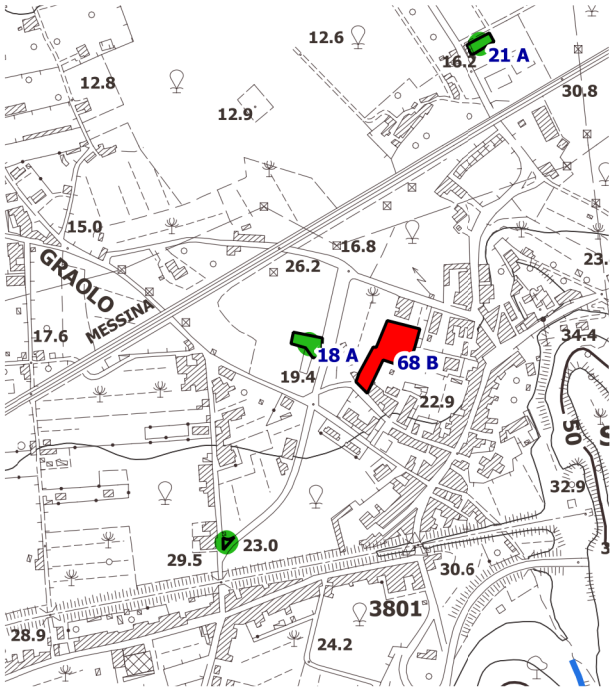

ORTOFOTO (VOLO 2012) - SCALA 1:2.000

COORDINATE PUNTO CENTRALE: X=2536323.2772 Y= 4222090.9543

Le coordinate sono espresse in metri nel sistema di riferimento Monte Mario / Italy zone 2 (EPSG 3004).

50 0 50 100 m

Aree di Emergenza

- A - Area di attesa
- B - Area di ricovero
- C - Area di ammassamento

COMUNE DI BARCELLONA POZZO DI GOTTO
PROVINCIA DI MESSINA

SCHEDA SPEDITIVA DELLE AREE DI EMERGENZA

PROVINCIA: MESSINA COMUNE: BARCELLONA POZZO DI GOTTO CODICE ISTAT: 83005

Area di Emergenza n.19 A - Tipo di area: Area di attesa

Area: fruibile ■ da adeguare □ in progetto □ Proprietà: pubblico

Indirizzo: VIA GEN. A. CAMBRIA

Denominazione: PARCHEGGIO VIA GEN. A. CAMBRIA - C.DA MILITI

Referente: --- --- - reperibilità: NO
tel.--- / --- - e-mail:---

Estensione: 979.73mq - Pendenza: 2.19% - Altitudine slm: 32.52m - Possib. estensione aree limitrofe: ---mq
Utilizzo attuale: PARCHEGGIO
Dest. area nello strumento urbanistico: PARCHEGGIO - AREA A VERDE EX D.2.3 - ZONE PER L'ARTIGIANATO NON MOLESTO E IL COMMERCIO MISTE A RESIDENZA IN PP.EE.

Funzionalità accessibilità viaria e degli spazi esterni annessi: Buona

Principale viabilità di accesso - denominazione: Via Gen. A. Cambria

Accesso carrabile: SI - Accesso con altezza inf. mt 4: NO - Spazi aperti a disposizione: NO - Rete viaria idonea al rischio: SI

Acc. pedonale: SI - Acc. con mezzi pesanti: SI - Elisuperficie ann. o vicina: NO

Presenza parcheggi nelle vicinanze: NO - n.posti auto ---

Allacciamento acquedotto: --- - rete idrica interna: NO - Allacciamento gas: da realizzare - rete gas interna: NO

Allacciamento rete elettrica: da realizzare - rete eletrica interna: NO - Illuminazione: esistente

Allacciamento rete fognaria: da realizzare - rete fognaria interna: NO - Rete telefonica: da realizzare

Pavimentazione: asfalto

Moduli abitativi insediabili n. --- - Tende (6 posti)insediabili n. ---

Area idonea in riferimento ai rischi idrogeologico, sismico, vulcanico, industriale e incendio di interfaccia: SI

Note sulla valutazione: ---

COORDINATE CENTROIDE AREA

NORD	EST
4222947.3003	2538381.2821

SISTEMA DI RIFERIMENTO: MONTE MARIO/ITALY ZONE 2 - EPSG=3004

LATITUDINE	LONGITUDINE
38.15421	15.20972

SISTEMA DI RIFERIMENTO: WGS 84 - EPSG=4326

Area di Emergenza n.19 A - Tipo di area: Area di attesa

STRALCIO IGM - SCALA 1:25.000

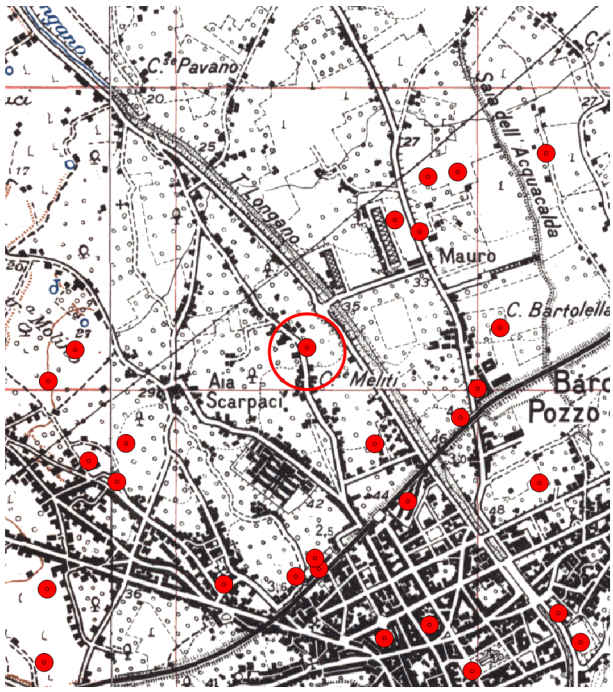

STRALCIO CTR - SCALA 1:10.000

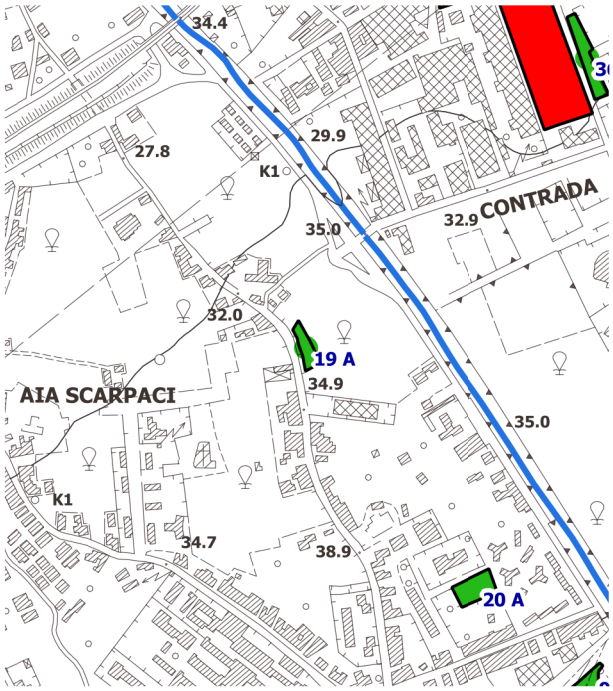

ORTOFOTO (VOLO 2012) - SCALA 1:2.000

COORDINATE PUNTO CENTRALE: X=2538381.2821 Y= 4222947.3003

Le coordinate sono espresse in metri nel sistema di riferimento Monte Mario / Italy zone 2 (EPSG 3004).

50 0 50 100 m

Aree di Emergenza

- A - Area di attesa
- B - Area di ricovero
- C - Area di ammassamento

COMUNE DI BARCELLONA POZZO DI GOTTO
PROVINCIA DI MESSINA

SCHEDA SPEDITIVA DELLE AREE DI EMERGENZA

PROVINCIA: MESSINA COMUNE: BARCELLONA POZZO DI GOTTO CODICE ISTAT: 83005

Area di Emergenza n.20 A - Tipo di area: Area di attesa

Area: fruibile ■ da adeguare ■ in progetto □ Proprietà: pubblico

Indirizzo: PIAZZA MONTESSORI

Denominazione: AREA ATTREZZATA A VERDE PIAZZA MONTESSORI

Referente: --- --- - reperibilità: NO
tel.--- / --- - e-mail:---

Estensione: 1682.19mq - Pendenza: 2.47% - Altitudine slm: 38.89m - Possib. estensione aree limitrofe: ---mq
Utilizzo attuale: AREA ATTREZZATA A VERDE
Dest. area nello strumento urbanistico: SPAZI PUBBLICI RISERVATI AD ATTIVITA' COLLETTIVE

Funzionalità accessibilità viaria e degli spazi esterni annessi: Scarsa

Principale viabilità di accesso - denominazione: Via del Mare

Accesso carrabile: SI - Accesso con altezza inf. mt 4: NO - Spazi aperti a disposizione: SI - Rete viaria idonea al rischio: NO

Acc. pedonale: SI - Acc. con mezzi pesanti: SI - Elisuperficie ann. o vicina: NO

Presenza parcheggi nelle vicinanze: SI - n.posti auto ---

Allacciamento acquedotto: da realizzare - rete idrica interna: NO - Allacciamento gas: da realizzare - rete gas interna: NO

Allacciamento rete elettrica: da realizzare - rete eletrica interna: NO - Illuminazione: esistente

Allacciamento rete fognaria: da realizzare - rete fognaria interna: NO - Rete telefonica: da realizzare

Pavimentazione: pavimentazione

Moduli abitativi insediabili n. --- - Tende (6 posti)insediabili n. ---

Area idonea in riferimento ai rischi idrogeologico, sismico, vulcanico, industriale e incendio di interfaccia: SI

Note sulla valutazione: All'interno dello spazio adibito a verde pubblico vi sono dei pilastri e delle travi in c.a da sottoporre a verifiche. La piazza, che rappresenta l'unico spazio antistante la scuola elementare di Militi, ha un solo punto di accesso dalla via del Mare, via che è stata invasa dalle acque del Longano nell'alluvione del 2011

COORDINATE CENTROIDE AREA

NORD	EST
4222629.1055	2538605.607

SISTEMA DI RIFERIMENTO: MONTE MARIO/ITALY ZONE 2 - EPSG=3004

LATITUDINE	LONGITUDINE
38.15133	15.21227

SISTEMA DI RIFERIMENTO: WGS 84 - EPSG=4326

Area di Emergenza n.20 A - Tipo di area: Area di attesa

STRALCIO IGM - SCALA 1:25.000

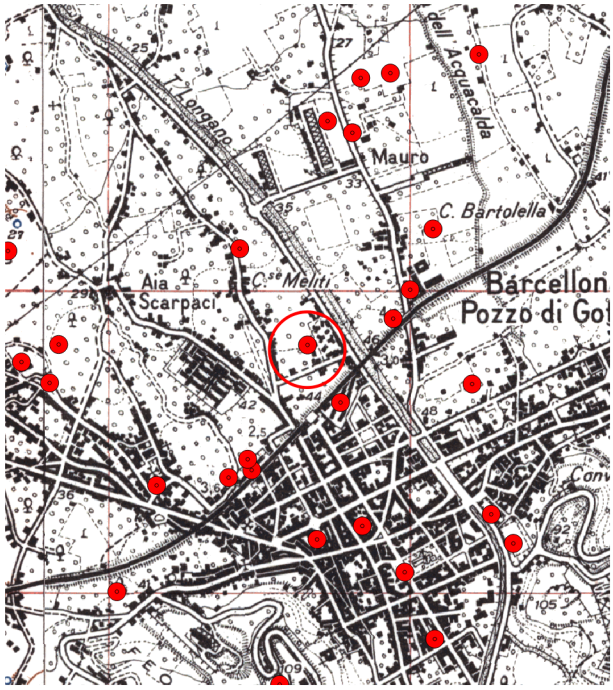

STRALCIO CTR - SCALA 1:10.000

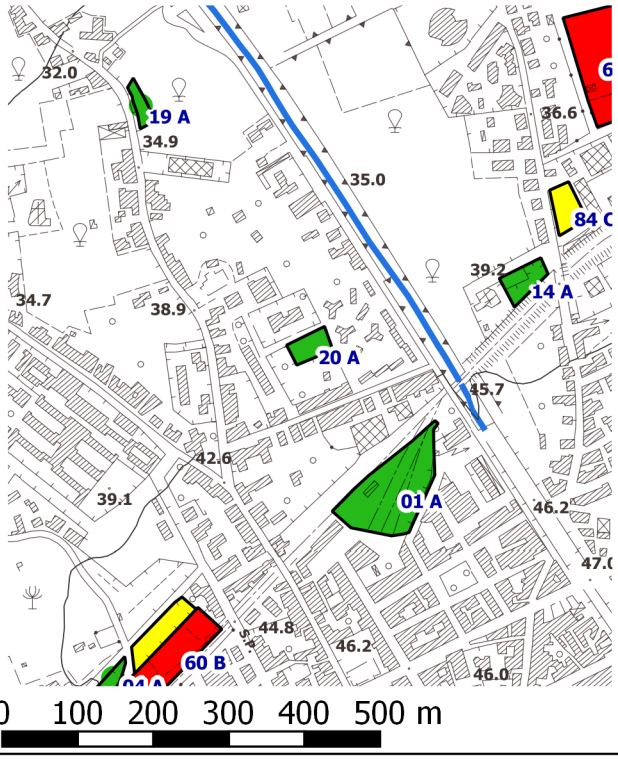

ORTOFOTO (VOLO 2012) - SCALA 1:2.000

COORDINATE PUNTO CENTRALE: X=2538605.607 Y= 4222629.1055

Le coordinate sono espresse in metri nel sistema di riferimento Monte Mario / Italy zone 2 (EPSG 3004).

50 0 50 100 m

Aree di Emergenza

- A - Area di attesa
- B - Area di ricovero
- C - Area di ammassamento

COMUNE DI BARCELLONA POZZO DI GOTTO
PROVINCIA DI MESSINA

SCHEDA SPEDITIVA DELLE AREE DI EMERGENZA

PROVINCIA: MESSINA COMUNE: BARCELLONA POZZO DI GOTTO CODICE ISTAT: 83005

Area di Emergenza n.21 A - Tipo di area: Area di attesa

Area: fruibile ■ da adeguare □ in progetto □ Proprietà: pubblico

Indirizzo: VIA EOLIE ANGOLO VIA FILICUDI

Denominazione: PARCHEGGIO VIA EOLIE - S.ANTONIO

Referente: --- --- - reperibilità: NO
tel.--- / --- - e-mail:---

Estensione: 492.63mq - Pendenza: 0% - Altitudine slm: 16m - Possib. estensione aree limitrofe: ---mq
Utilizzo attuale: PARCHEGGIO
Dest. area nello strumento urbanistico: PARCHEGGIO - AREA A VERDE EX D.2.3 - ZONE PER L'ARTIGIANATO NON MOLESTO E IL COMMERCIO MISTE A RESIDENZA IN PP.EE.

Funzionalità accessibilità viaria e degli spazi esterni annessi: Buona

Principale viabilità di accesso - denominazione: Via Eolie

Accesso carrabile: SI - Accesso con altezza inf. mt 4: NO - Spazi aperti a disposizione: NO - Rete viaria idonea al rischio: SI

Acc. pedonale: SI - Acc. con mezzi pesanti: SI - Elisuperficie ann. o vicina: NO

Presenza parcheggi nelle vicinanze: SI - n.posti auto ---

Allacciamento acquedotto: da realizzare - rete idrica interna: NO - Allacciamento gas: da realizzare - rete gas interna: NO

Allacciamento rete elettrica: da realizzare - rete eletrica interna: NO - Illuminazione: esistente

Allacciamento rete fognaria: da realizzare - rete fognaria interna: NO - Rete telefonica: da realizzare

Pavimentazione: asfalto

Moduli abitativi insediabili n. --- - Tende (6 posti)insediabili n. ---

Area idonea in riferimento ai rischi idrogeologico, sismico, vulcanico, industriale e incendio di interfaccia: SI

Note sulla valutazione: In occasione di eventi pluviometrici intensi la via Eolie è soggetta ad allagamento specie nel tratto a sud del cavalcavia autostradale

COORDINATE CENTROIDE AREA

NORD	EST
4222487.6473	2536550.5263

SISTEMA DI RIFERIMENTO: MONTE MARIO/ITALY ZONE 2 - EPSG=3004

LATITUDINE	LONGITUDINE
38.1501	15.18882

SISTEMA DI RIFERIMENTO: WGS 84 - EPSG=4326

Area di Emergenza n.21 A - Tipo di area: Area di attesa

STRALCIO IGM - SCALA 1:25.000

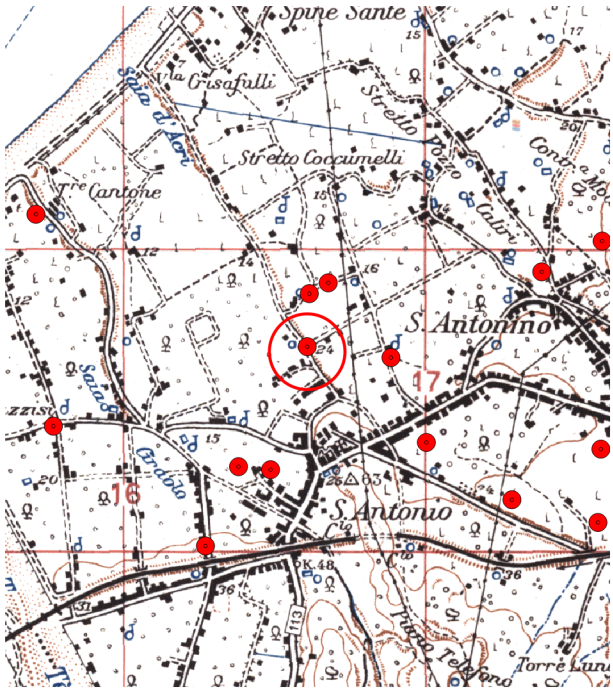

STRALCIO CTR - SCALA 1:10.000

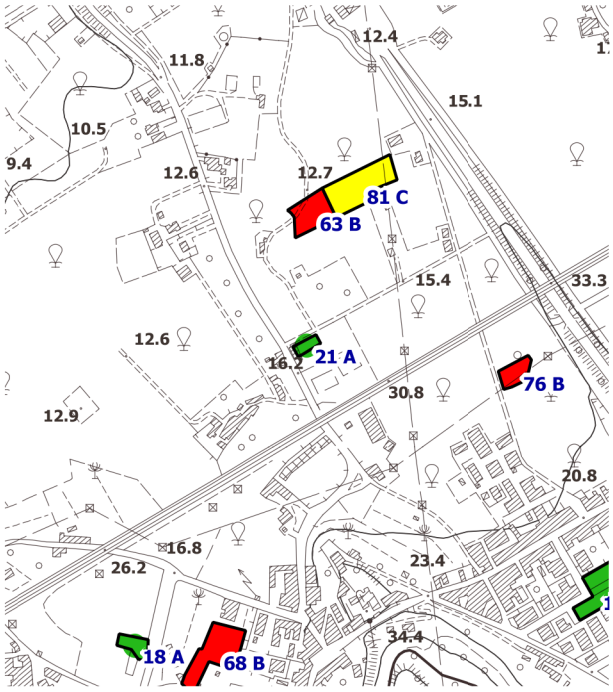

ORTOFOTO (VOLO 2012) - SCALA 1:2.000

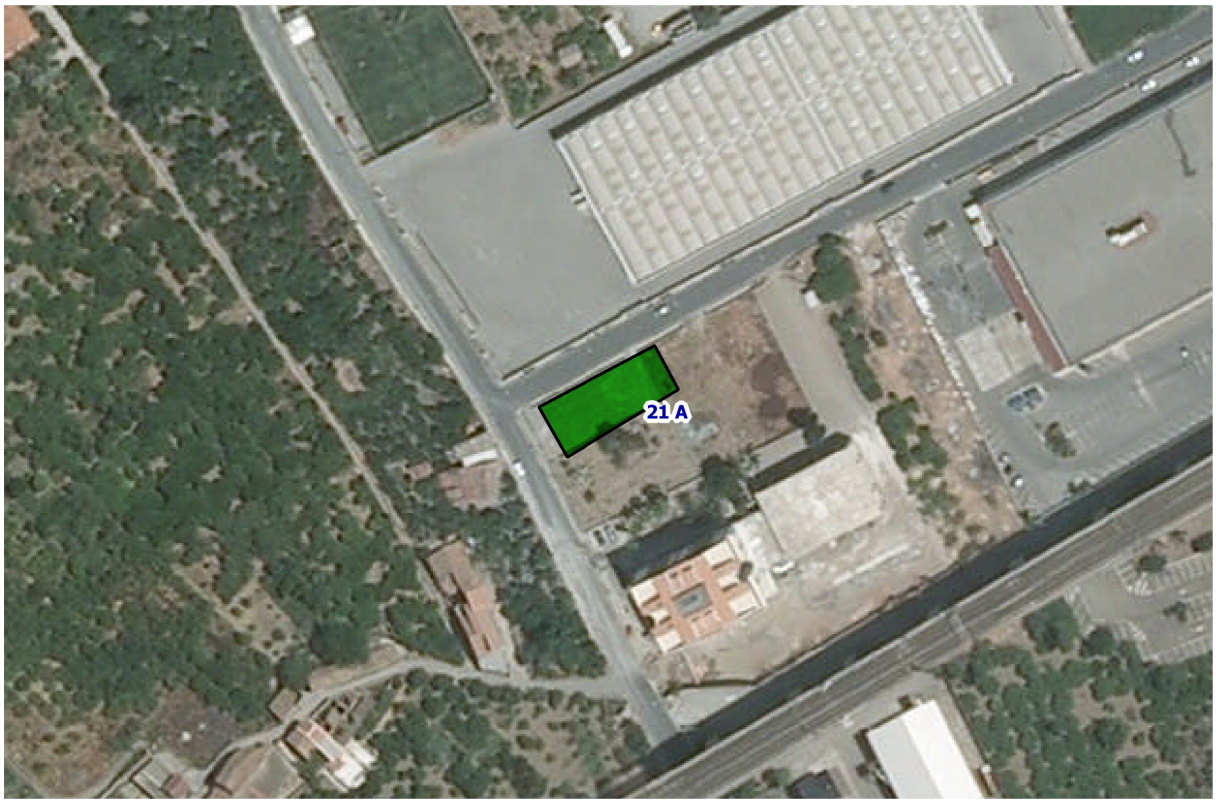

COORDINATE PUNTO CENTRALE: X=2536550.5263 Y= 4222487.6473

Le coordinate sono espresse in metri nel sistema di riferimento Monte Mario / Italy zone 2 (EPSG 3004).

50 0 50 100 m

Aree di Emergenza

- A - Area di attesa
- B - Area di ricovero
- C - Area di ammassamento

COMUNE DI BARCELLONA POZZO DI GOTTO
PROVINCIA DI MESSINA

SCHEDA SPEDITIVA DELLE AREE DI EMERGENZA

PROVINCIA: MESSINA COMUNE: BARCELLONA POZZO DI GOTTO CODICE ISTAT: 83005

Area di Emergenza n.22 A - Tipo di area: Area di attesa

Area: fruibile ■ da adeguare □ in progetto □ Proprietà: pubblico

Indirizzo: PIAZZA PAOLO BORSELLINO

Denominazione: PARCHEGGIO PIAZZA PAOLO BORSELLINO

Referente: --- --- - reperibilità: NO
tel.--- / --- - e-mail:---

Estensione: 3786.57mq - Pendenza: 1.89% - Altitudine slm: 63.33m - Possib. estensione aree limitrofe: ---mq
Utilizzo attuale: PARCHEGGIO O CORTE STRUTTURE
Dest. area nello strumento urbanistico: D.1.1 - ZONE INDUSTRIALI ESISTENTI E DI COMPLETAMENTO

Funzionalità accessibilità viaria e degli spazi esterni annessi: Buona

Principale viabilità di accesso - denominazione: Via Giudice Falcone-Via Olimpia

Accesso carrabile: SI - Accesso con altezza inf. mt 4: NO - Spazi aperti a disposizione: SI - Rete viaria idonea al rischio: SI

Acc. pedonale: SI - Acc. con mezzi pesanti: SI - Elisuperficie ann. o vicina: NO

Presenza parcheggi nelle vicinanze: SI - n.posti auto ---

Allacciamento acquedotto: da realizzare - rete idrica interna: NO - Allacciamento gas: da realizzare - rete gas interna: NO

Allacciamento rete elettrica: da realizzare - rete eletrica interna: NO - Illuminazione: esistente

Allacciamento rete fognaria: da realizzare - rete fognaria interna: NO - Rete telefonica: da realizzare

Pavimentazione: asfalto

Moduli abitativi insediabili n. --- - Tende (6 posti)insediabili n. ---

Area idonea in riferimento ai rischi idrogeologico, sismico, vulcanico, industriale e incendio di interfaccia: SI

Note sulla valutazione: ---

COORDINATE CENTROIDE AREA

NORD	EST
4221268.8189	2539253.1076

SISTEMA DI RIFERIMENTO: MONTE MARIO/ITALY ZONE 2 - EPSG=3004

LATITUDINE	LONGITUDINE
38.13906	15.21963

SISTEMA DI RIFERIMENTO: WGS 84 - EPSG=4326

Area di Emergenza n.22 A - Tipo di area: Area di attesa

STRALCIO IGM - SCALA 1:25.000

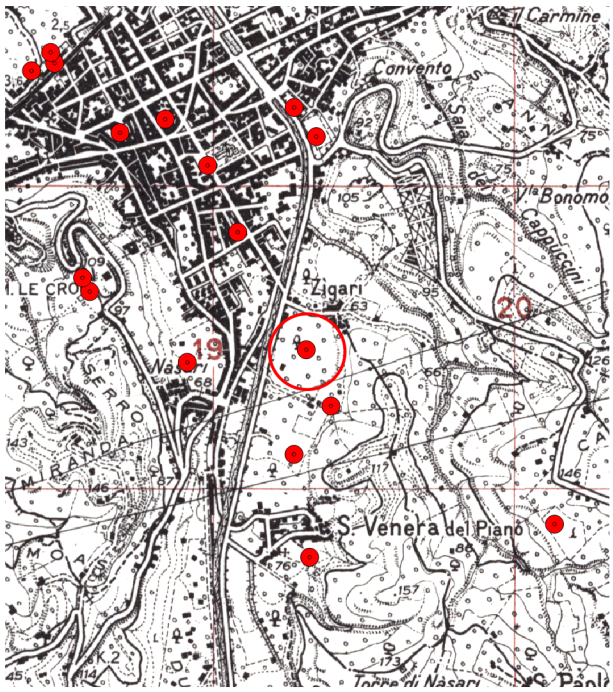

STRALCIO CTR - SCALA 1:10.000

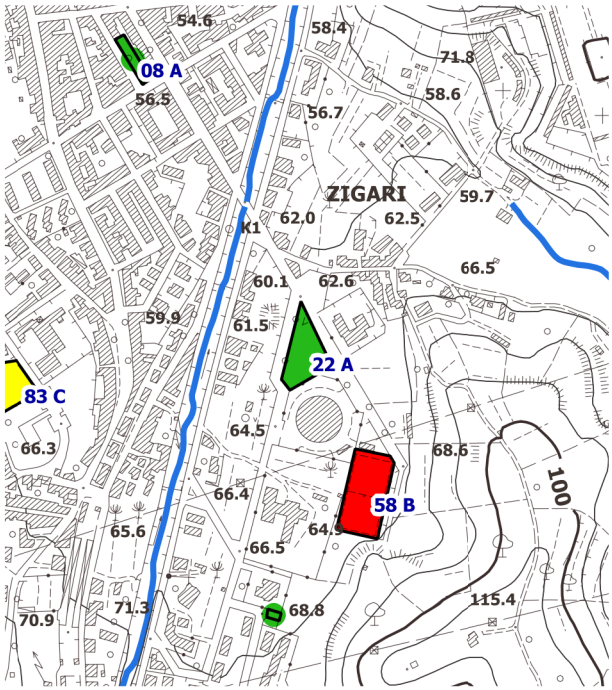

ORTOFOTO (VOLO 2012) - SCALA 1:2.000

COORDINATE PUNTO CENTRALE: X=2539253.1076 Y= 4221268.8189

Le coordinate sono espresse in metri nel sistema di riferimento Monte Mario / Italy zone 2 (EPSG 3004).

50 0 50 100 m

Aree di Emergenza

- A - Area di attesa
- B - Area di ricovero
- C - Area di ammassamento

COMUNE DI BARCELLONA POZZO DI GOTTO
PROVINCIA DI MESSINA

SCHEDA SPEDITIVA DELLE AREE DI EMERGENZA

PROVINCIA: MESSINA COMUNE: BARCELLONA POZZO DI GOTTO CODICE ISTAT: 83005

Area di Emergenza n.23 A - Tipo di area: Area di attesa

Area: fruibile ■ da adeguare □ in progetto □ Proprietà: pubblico

Indirizzo: VIA SAN GIOVANNI BOSCO

Denominazione: AREA MONUMENTO AI CADUTI

Referente: --- --- - reperibilità: NO
tel.--- / --- - e-mail:---

Estensione: 3534.44mq - Pendenza: 5.97% - Altitudine slm: 53.71m - Possib. estensione aree limitrofe: ---mq
Utilizzo attuale: SPAZIO PUBBLICO - PIAZZA
Dest. area nello strumento urbanistico: SPAZI PUBBLICI RISERVATI AD ATTIVITA' COLLETTIVE

Funzionalità accessibilità viaria e degli spazi esterni annessi: Sufficiente

Principale viabilità di accesso - denominazione: Via San Giovanni Bosco

Accesso carrabile: SI - Accesso con altezza inf. mt 4: NO - Spazi aperti a disposizione: NO - Rete viaria idonea al rischio: NO

Acc. pedonale: SI - Acc. con mezzi pesanti: SI - Elisuperficie ann. o vicina: NO

Presenza parcheggi nelle vicinanze: NO - n.posti auto ---

Allacciamento acquedotto: da realizzare - rete idrica interna: NO - Allacciamento gas: da realizzare - rete gas interna: NO

Allacciamento rete elettrica: da realizzare - rete eletrica interna: NO - Illuminazione: esistente

Allacciamento rete fognaria: da realizzare - rete fognaria interna: NO - Rete telefonica: da realizzare

Pavimentazione: pavimentazione

Moduli abitativi insediabili n. --- - Tende (6 posti)insediabili n. ---

Area idonea in riferimento ai rischi idrogeologico, sismico, vulcanico, industriale e incendio di interfaccia: NO

Note sulla valutazione: ---

COORDINATE CENTROIDE AREA

NORD	EST
4222069.5317	2539213.08

SISTEMA DI RIFERIMENTO: MONTE MARIO/ITALY ZONE 2 - EPSG=3004

LATITUDINE	LONGITUDINE
38.14628	15.21919

SISTEMA DI RIFERIMENTO: WGS 84 - EPSG=4326

Area di Emergenza n.23 A - Tipo di area: Area di attesa

STRALCIO IGM - SCALA 1:25.000

STRALCIO CTR - SCALA 1:10.000

ORTOFOTO (VOLO 2012) - SCALA 1:2.000

COORDINATE PUNTO CENTRALE: X=2539213.08 Y= 4222069.5317

Le coordinate sono espresse in metri nel sistema di riferimento Monte Mario / Italy zone 2 (EPSG 3004).

50 0 50 100 m

Aree di Emergenza

- A - Area di attesa
- B - Area di ricovero
- C - Area di ammassamento

COMUNE DI BARCELLONA POZZO DI GOTTO
PROVINCIA DI MESSINA

SCHEDA SPEDITIVA DELLE AREE DI EMERGENZA

PROVINCIA: MESSINA COMUNE: BARCELLONA POZZO DI GOTTO CODICE ISTAT: 83005

Area di Emergenza n.24 A - Tipo di area: Area di attesa

Area: fruibile ■ da adeguare □ in progetto □ Proprietà: pubblico

Indirizzo: VIA ROMA

Denominazione: PIAZZA DUOMO

Referente: --- --- - reperibilità: NO
tel.--- / --- - e-mail:---

Estensione: 2147.68mq - Pendenza: 2.91% - Altitudine slm: 52.07m - Possib. estensione aree limitrofe: ---mq
Utilizzo attuale: SPAZIO PUBBLICO - PIAZZA
Dest. area nello strumento urbanistico: SPAZI PUBBLICI RISERVATI AD ATTIVITA' COLLETTIVE

Funzionalità accessibilità viaria e degli spazi esterni annessi: Sufficiente

Principale viabilità di accesso - denominazione: Via Roma

Accesso carrabile: SI - Accesso con altezza inf. mt 4: SI - Spazi aperti a disposizione: NO - Rete viaria idonea al rischio: NO

Acc. pedonale: SI - Acc. con mezzi pesanti: SI - Elisuperficie ann. o vicina: NO

Presenza parcheggi nelle vicinanze: NO - n.posti auto ---

Allacciamento acquedotto: da realizzare - rete idrica interna: NO - Allacciamento gas: da realizzare - rete gas interna: NO

Allacciamento rete elettrica: da realizzare - rete eletrica interna: NO - Illuminazione: esistente

Allacciamento rete fognaria: da realizzare - rete fognaria interna: NO - Rete telefonica: da realizzare

Pavimentazione: pavimentazione

Moduli abitativi insediabili n. --- - Tende (6 posti)insediabili n. ---

Area idonea in riferimento ai rischi idrogeologico, sismico, vulcanico, industriale e incendio di interfaccia: NO

Note sulla valutazione: ---

COORDINATE CENTROIDE AREA

NORD	EST
4221878.0944	2538926.9892

SISTEMA DI RIFERIMENTO: MONTE MARIO/ITALY ZONE 2 - EPSG=3004

LATITUDINE	LONGITUDINE
38.14456	15.21592

SISTEMA DI RIFERIMENTO: WGS 84 - EPSG=4326

Area di Emergenza n.24 A - Tipo di area: Area di attesa

STRALCIO IGM - SCALA 1:25.000

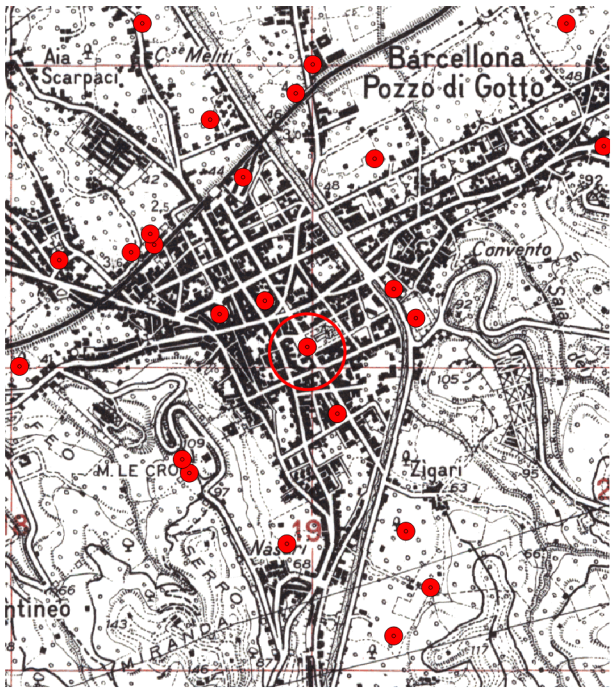

STRALCIO CTR - SCALA 1:10.000

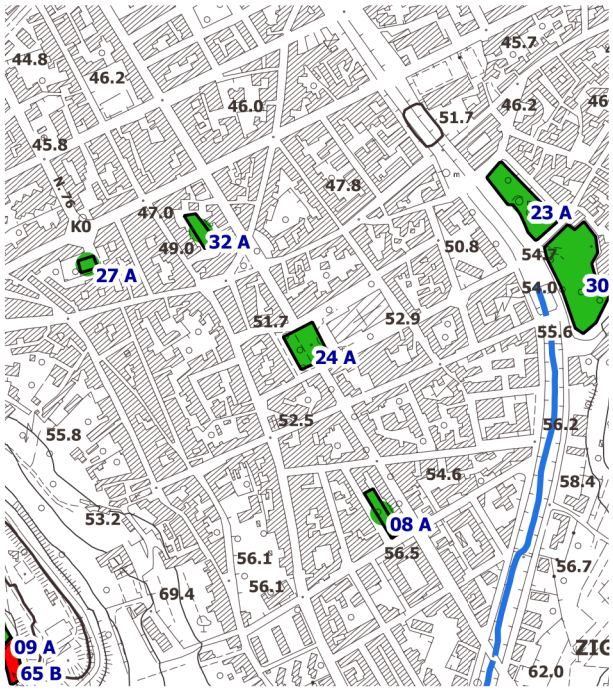

ORTOFOTO (VOLO 2012) - SCALA 1:2.000

COORDINATE PUNTO CENTRALE: X=2538926.9892 Y= 4221878.0944

Le coordinate sono espresse in metri nel sistema di riferimento Monte Mario / Italy zone 2 (EPSG 3004).

50 0 50 100 m

Aree di Emergenza

- A - Area di attesa
- B - Area di ricovero
- C - Area di ammassamento

COMUNE DI BARCELLONA POZZO DI GOTTO
PROVINCIA DI MESSINA

SCHEDA SPEDITIVA DELLE AREE DI EMERGENZA

PROVINCIA: MESSINA COMUNE: BARCELLONA POZZO DI GOTTO CODICE ISTAT: 83005

Area di Emergenza n.25 A - Tipo di area: Area di attesa

Area: fruibile ■ da adeguare □ in progetto □ Proprietà: pubblico

Indirizzo: VIA RISORGIMENTO

Denominazione: AREA A VERDE VIA RISORGIMENTO

Referente: --- --- - reperibilità: NO
tel.--- / --- - e-mail:---

Estensione: 295.17mq - Pendenza: 3.37% - Altitudine slm: 57.37m - Possib. estensione aree limitrofe: ---mq
Utilizzo attuale: SPAZIO PUBBLICO - PIAZZA
Dest. area nello strumento urbanistico: VERDE DI ARREDO STRADALE

Funzionalità accessibilità viaria e degli spazi esterni annessi: Sufficiente

Principale viabilità di accesso - denominazione: Via Risorgimento - Via Gesù e Maria

Accesso carrabile: SI - Accesso con altezza inf. mt 4: NO - Spazi aperti a disposizione: NO - Rete viaria idonea al rischio: NO

Acc. pedonale: SI - Acc. con mezzi pesanti: SI - Elisuperficie ann. o vicina: NO

Presenza parcheggi nelle vicinanze: NO - n.posti auto ---

Allacciamento acquedotto: da realizzare - rete idrica interna: NO - Allacciamento gas: da realizzare - rete gas interna: NO

Allacciamento rete elettrica: da realizzare - rete eletrica interna: NO - Illuminazione: esistente

Allacciamento rete fognaria: da realizzare - rete fognaria interna: NO - Rete telefonica: da realizzare

Pavimentazione: pavimentazione

Moduli abitativi insediabili n. --- - Tende (6 posti)insediabili n. ---

Area idonea in riferimento ai rischi idrogeologico, sismico, vulcanico, industriale e incendio di interfaccia: NO

Note sulla valutazione: ---

COORDINATE CENTROIDE AREA

NORD	EST
4222557.8178	2540161.1238

SISTEMA DI RIFERIMENTO: MONTE MARIO/ITALY ZONE 2 - EPSG=3004

LATITUDINE	LONGITUDINE
38.15066	15.23002

SISTEMA DI RIFERIMENTO: WGS 84 - EPSG=4326

Area di Emergenza n.25 A - Tipo di area: Area di attesa

STRALCIO IGM - SCALA 1:25.000

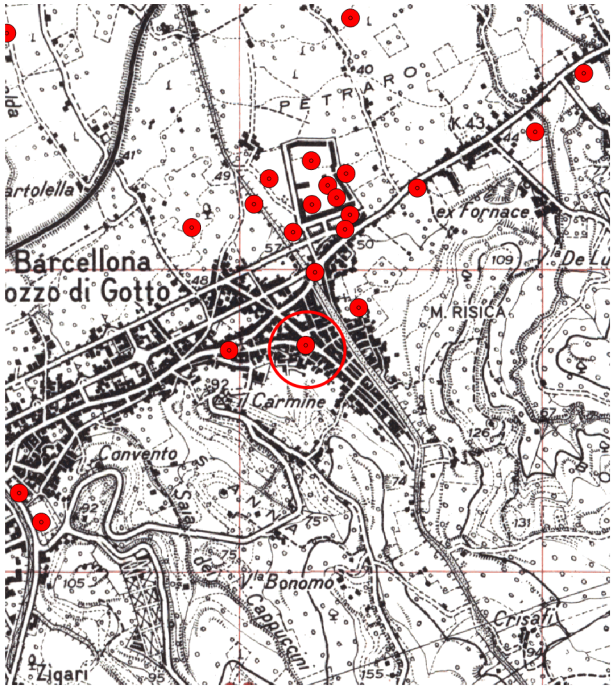

STRALCIO CTR - SCALA 1:10.000

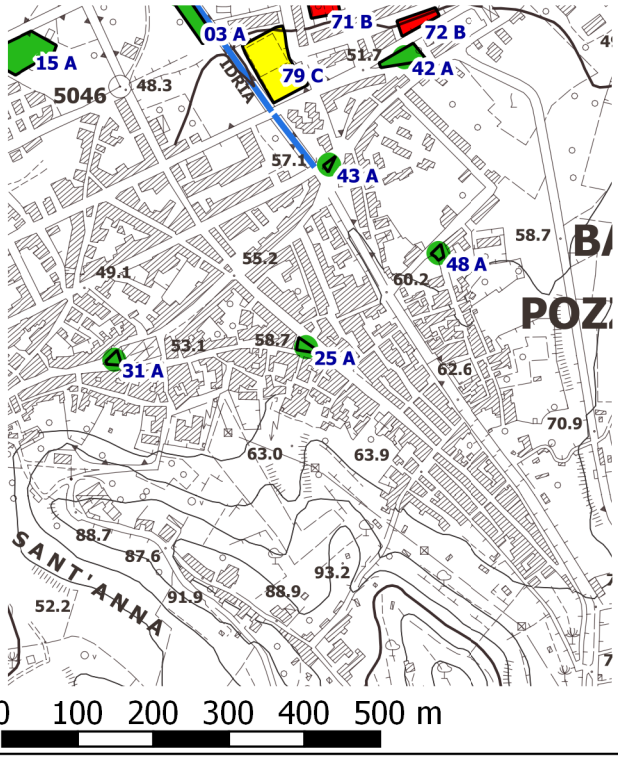

ORTOFOTO (VOLO 2012) - SCALA 1:2.000

COORDINATE PUNTO CENTRALE: X=2540161.1238 Y= 4222557.8178

Le coordinate sono espresse in metri nel sistema di riferimento Monte Mario / Italy zone 2 (EPSG 3004).

50 0 50 100 m

Aree di Emergenza

- A - Area di attesa
- B - Area di ricovero
- C - Area di ammassamento

COMUNE DI BARCELLONA POZZO DI GOTTO
PROVINCIA DI MESSINA

SCHEDA SPEDITIVA DELLE AREE DI EMERGENZA

PROVINCIA: MESSINA COMUNE: BARCELLONA POZZO DI GOTTO CODICE ISTAT: 83005

Area di Emergenza n.26 A - Tipo di area: Area di attesa

Area: fruibile ■ da adeguare □ in progetto □ Proprietà: pubblico

Indirizzo: VIA PIRANDELLO

Denominazione: AREA A VERDE VIA PIRANDELLO

Referente: --- --- - reperibilità: NO
tel.--- / --- - e-mail:---

Estensione: 792.29mq - Pendenza: 3.83% - Altitudine slm: 44.63m - Possib. estensione aree limitrofe: ---mq
Utilizzo attuale: AREA ATTREZZATA A VERDE
Dest. area nello strumento urbanistico: SPAZI PUBBLICI O RISERVATI AD ATTIVITA' COLLETTIVE

Funzionalità accessibilità viaria e degli spazi esterni annessi: Buona

Principale viabilità di accesso - denominazione: Via Pirandello

Accesso carrabile: SI - Accesso con altezza inf. mt 4: NO - Spazi aperti a disposizione: SI - Rete viaria idonea al rischio: NO

Acc. pedonale: SI - Acc. con mezzi pesanti: SI - Elisuperficie ann. o vicina: NO

Presenza parcheggi nelle vicinanze: NO - n.posti auto ---

Allacciamento acquedotto: da realizzare - rete idrica interna: NO - Allacciamento gas: da realizzare - rete gas interna: NO

Allacciamento rete elettrica: da realizzare - rete eletrica interna: NO - Illuminazione: esistente

Allacciamento rete fognaria: da realizzare - rete fognaria interna: NO - Rete telefonica: da realizzare

Pavimentazione: pavimentazione

Moduli abitativi insediabili n. --- - Tende (6 posti)insediabili n. ---

Area idonea in riferimento ai rischi idrogeologico, sismico, vulcanico, industriale e incendio di interfaccia: NO

Note sulla valutazione: ---

COORDINATE CENTROIDE AREA

NORD	EST
4223125.1587	2540294.2905

SISTEMA DI RIFERIMENTO: MONTE MARIO/ITALY ZONE 2 - EPSG=3004

LATITUDINE	LONGITUDINE
38.15577	15.23156

SISTEMA DI RIFERIMENTO: WGS 84 - EPSG=4326

Area di Emergenza n.26 A - Tipo di area: Area di attesa

STRALCIO IGM - SCALA 1:25.000

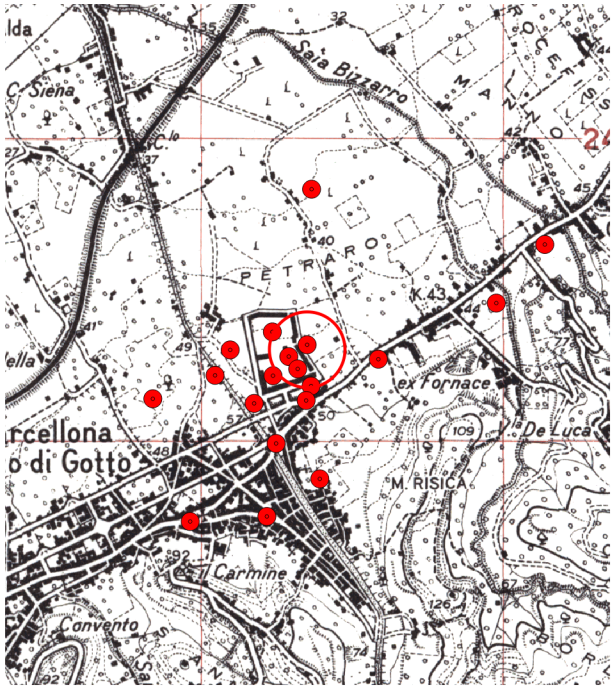

STRALCIO CTR - SCALA 1:10.000

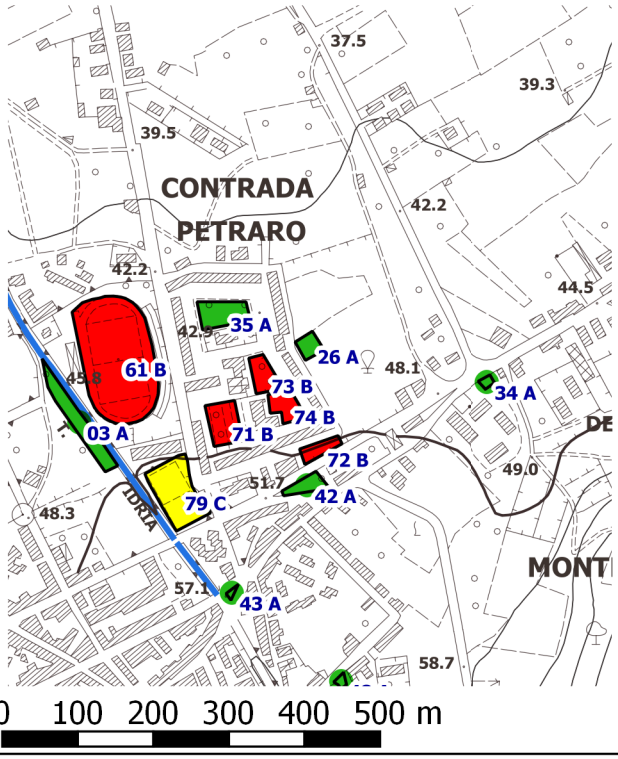

ORTOFOTO (VOLO 2012) - SCALA 1:2.000

COORDINATE PUNTO CENTRALE: X=2540294.2905 Y= 4223125.1587

Le coordinate sono espresse in metri nel sistema di riferimento Monte Mario / Italy zone 2 (EPSG 3004).

50 0 50 100 m

Aree di Emergenza

- A - Area di attesa
- B - Area di ricovero
- C - Area di ammassamento

COMUNE DI BARCELLONA POZZO DI GOTTO
PROVINCIA DI MESSINA

SCHEDA SPEDITIVA DELLE AREE DI EMERGENZA

PROVINCIA: MESSINA COMUNE: BARCELLONA POZZO DI GOTTO CODICE ISTAT: 83005

Area di Emergenza n.27 A - Tipo di area: Area di attesa

Area: fruibile ■ da adeguare □ in progetto □ Proprietà: pubblico

Indirizzo: PIAZZA LIBERTA'

Denominazione: VILLA CALIRI - CENTRO

Referente: --- --- - reperibilità: NO
tel.--- / --- - e-mail:---

Estensione: 365.33mq - Pendenza: 1.91% - Altitudine slm: 48.38m - Possib. estensione aree limitrofe: ---mq
Utilizzo attuale: PARCHEGGIO
Dest. area nello strumento urbanistico: SPAZI PUBBLICI O RISERVATI AD ATTIVITA' COLLETTIVE

Funzionalità accessibilità viaria e degli spazi esterni annessi: Sufficiente

Principale viabilità di accesso - denominazione: Via Operai - Piazza Libertà

Accesso carrabile: SI - Accesso con altezza inf. mt 4: SI - Spazi aperti a disposizione: NO - Rete viaria idonea al rischio: NO

Acc. pedonale: SI - Acc. con mezzi pesanti: SI - Elisuperficie ann. o vicina: NO

Presenza parcheggi nelle vicinanze: NO - n.posti auto ---

Allacciamento acquedotto: da realizzare - rete idrica interna: NO - Allacciamento gas: da realizzare - rete gas interna: NO

Allacciamento rete elettrica: da realizzare - rete eletrica interna: NO - Illuminazione: esistente

Allacciamento rete fognaria: da realizzare - rete fognaria interna: NO - Rete telefonica: da realizzare

Pavimentazione: pavimentazione

Moduli abitativi insediabili n. --- - Tende (6 posti)insediabili n. ---

Area idonea in riferimento ai rischi idrogeologico, sismico, vulcanico, industriale e incendio di interfaccia: SI

Note sulla valutazione: ---

COORDINATE CENTROIDE AREA

NORD	EST
4221986.3074	2538636.9963

SISTEMA DI RIFERIMENTO: MONTE MARIO/ITALY ZONE 2 - EPSG=3004

LATITUDINE	LONGITUDINE
38.14554	15.21261

SISTEMA DI RIFERIMENTO: WGS 84 - EPSG=4326

Area di Emergenza n.27 A - Tipo di area: Area di attesa

STRALCIO IGM - SCALA 1:25.000

STRALCIO CTR - SCALA 1:10.000

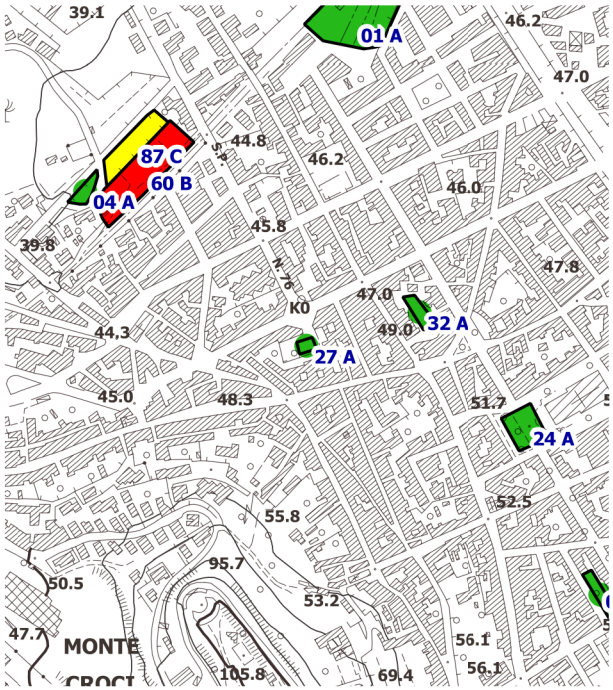

ORTOFOTO (VOLO 2012) - SCALA 1:2.000

COORDINATE PUNTO CENTRALE: X=2538636.9963 Y= 4221986.3074

Le coordinate sono espresse in metri nel sistema di riferimento Monte Mario / Italy zone 2 (EPSG 3004).

50 0 50 100 m

Aree di Emergenza

- A - Area di attesa
- B - Area di ricovero
- C - Area di ammassamento

COMUNE DI BARCELLONA POZZO DI GOTTO
PROVINCIA DI MESSINA

SCHEDA SPEDITIVA DELLE AREE DI EMERGENZA

PROVINCIA: MESSINA COMUNE: BARCELLONA POZZO DI GOTTO CODICE ISTAT: 83005

Area di Emergenza n.28 A - Tipo di area: Area di attesa

Area: fruibile ■ da adeguare □ in progetto □ Proprietà: pubblico

Indirizzo: STRETTO II FONDACO NUOVO

Denominazione: AREA A VERDE SANT'ANTONINO-FONDACO NUOVO

Referente: --- --- - reperibilità: NO
tel.--- / --- - e-mail:---

Estensione: 606.82mq - Pendenza: 3.47% - Altitudine slm: 29.96m - Possib. estensione aree limitrofe: ---mq
Utilizzo attuale: SPAZIO PUBBLICO - PIAZZA
Dest. area nello strumento urbanistico: C.2.2 - ZONA DI EDILIZIA RESIDENZIALE PUBBLICA AGEVOLATA

Funzionalità accessibilità viaria e degli spazi esterni annessi: Buona

Principale viabilità di accesso - denominazione: Stretto II Fondaco Nuovo

Accesso carrabile: SI - Accesso con altezza inf. mt 4: NO - Spazi aperti a disposizione: SI - Rete viaria idonea al rischio: NO

Acc. pedonale: SI - Acc. con mezzi pesanti: SI - Elisuperficie ann. o vicina: NO

Presenza parcheggi nelle vicinanze: SI - n.posti auto ---

Allacciamento acquedotto: da realizzare - rete idrica interna: NO - Allacciamento gas: da realizzare - rete gas interna: NO

Allacciamento rete elettrica: da realizzare - rete eletrica interna: NO - Illuminazione: esistente

Allacciamento rete fognaria: da realizzare - rete fognaria interna: NO - Rete telefonica: da realizzare

Pavimentazione: pavimentazione

Moduli abitativi insediabili n. --- - Tende (6 posti)insediabili n. ---

Area idonea in riferimento ai rischi idrogeologico, sismico, vulcanico, industriale e incendio di interfaccia: SI

Note sulla valutazione: ---

COORDINATE CENTROIDE AREA

NORD	EST
4222148.9255	2537521.8652

SISTEMA DI RIFERIMENTO: MONTE MARIO/ITALY ZONE 2 - EPSG=3004

LATITUDINE	LONGITUDINE
38.14703	15.19989

SISTEMA DI RIFERIMENTO: WGS 84 - EPSG=4326

Area di Emergenza n.28 A - Tipo di area: Area di attesa

STRALCIO IGM - SCALA 1:25.000

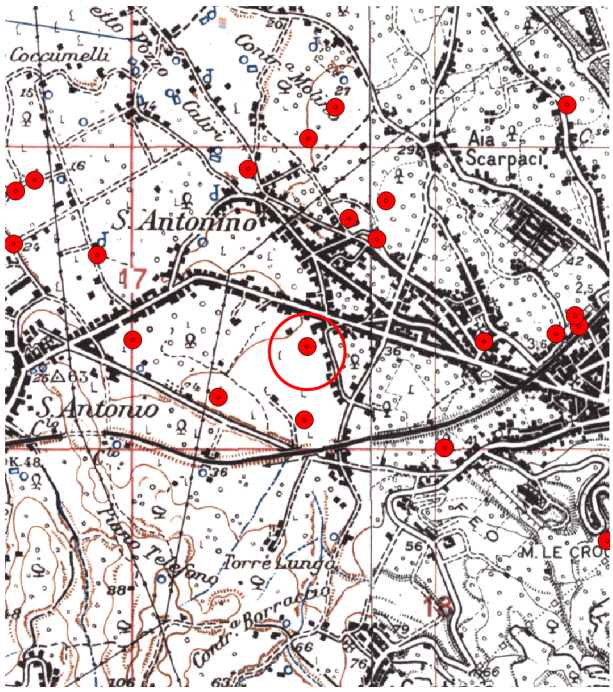

STRALCIO CTR - SCALA 1:10.000

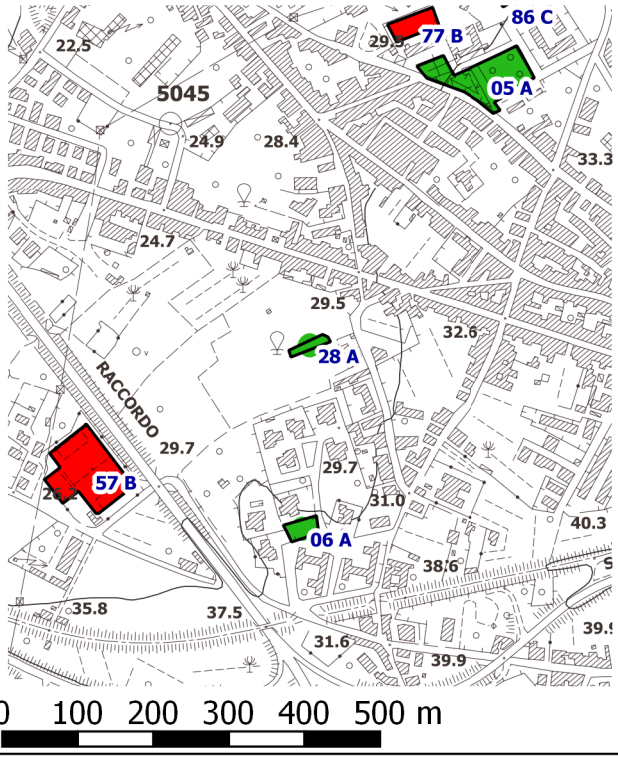

ORTOFOTO (VOLO 2012) - SCALA 1:2.000

COORDINATE PUNTO CENTRALE: X=2537521.8652 Y= 4222148.9255

Le coordinate sono espresse in metri nel sistema di riferimento Monte Mario / Italy zone 2 (EPSG 3004).

50 0 50 100 m

Aree di Emergenza

- A - Area di attesa
- B - Area di ricovero
- C - Area di ammassamento

COMUNE DI BARCELLONA POZZO DI GOTTO
PROVINCIA DI MESSINA

SCHEDA SPEDITIVA DELLE AREE DI EMERGENZA

PROVINCIA: MESSINA COMUNE: BARCELLONA POZZO DI GOTTO CODICE ISTAT: 83005

Area di Emergenza n.29 A - Tipo di area: Area di attesa

Area: fruibile ■ da adeguare □ in progetto □ Proprietà: pubblico

Indirizzo: VIA POZZO CALIRI

Denominazione: PARCHEGGIO VIA POZZO CALIRI

Referente: --- --- - reperibilità: NO
tel.--- / --- - e-mail:---

Estensione: 335.22mq - Pendenza: 3.64% - Altitudine slm: 21.16m - Possib. estensione aree limitrofe: ---mq
Utilizzo attuale: PARCHEGGIO
Dest. area nello strumento urbanistico: VERDE DI ARREDO STRADALE

Funzionalità accessibilità viaria e degli spazi esterni annessi: Buona

Principale viabilità di accesso - denominazione: Via Pozzo Caliri

Accesso carrabile: SI - Accesso con altezza inf. mt 4: NO - Spazi aperti a disposizione: NO - Rete viaria idonea al rischio: SI

Acc. pedonale: SI - Acc. con mezzi pesanti: SI - Elisuperficie ann. o vicina: NO

Presenza parcheggi nelle vicinanze: NO - n.posti auto ---

Allacciamento acquedotto: da realizzare - rete idrica interna: NO - Allacciamento gas: da realizzare - rete gas interna: NO

Allacciamento rete elettrica: da realizzare - rete eletrica interna: NO - Illuminazione: esistente

Allacciamento rete fognaria: da realizzare - rete fognaria interna: NO - Rete telefonica: da realizzare

Pavimentazione: asfalto

Moduli abitativi insediabili n. --- - Tende (6 posti)insediabili n. ---

Area idonea in riferimento ai rischi idrogeologico, sismico, vulcanico, industriale e incendio di interfaccia: SI

Note sulla valutazione: ---

COORDINATE CENTROIDE AREA

NORD	EST
4222734.8703	2537326.2463

SISTEMA DI RIFERIMENTO: MONTE MARIO/ITALY ZONE 2 - EPSG=3004

LATITUDINE	LONGITUDINE
38.15231	15.19767

SISTEMA DI RIFERIMENTO: WGS 84 - EPSG=4326

Area di Emergenza n.29 A - Tipo di area: Area di attesa

STRALCIO IGM - SCALA 1:25.000

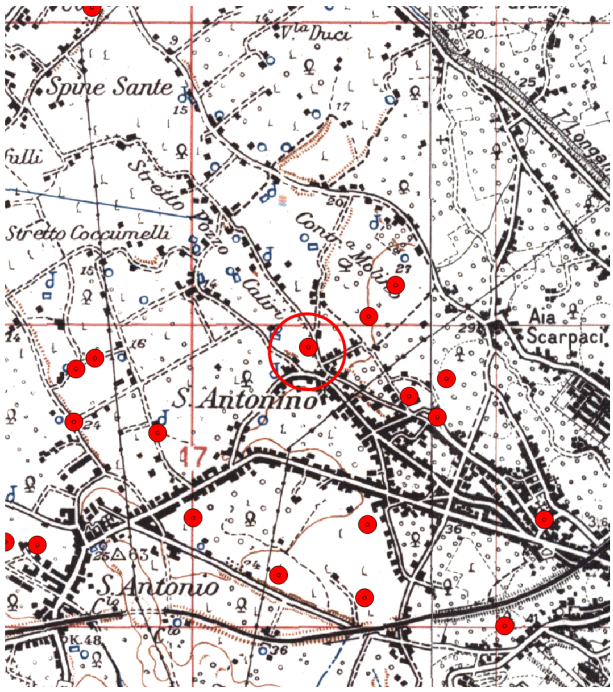

STRALCIO CTR - SCALA 1:10.000

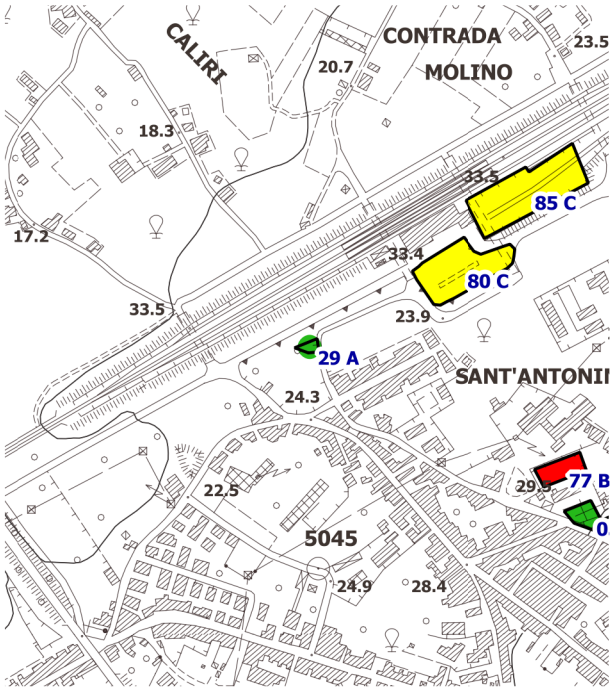

ORTOFOTO (VOLO 2012) - SCALA 1:2.000

COORDINATE PUNTO CENTRALE: X=2537326.2463 Y= 4222734.8703

Le coordinate sono espresse in metri nel sistema di riferimento Monte Mario / Italy zone 2 (EPSG 3004).

50 0 50 100 m

Aree di Emergenza

- A - Area di attesa
- B - Area di ricovero
- C - Area di ammassamento

COMUNE DI BARCELLONA POZZO DI GOTTO
PROVINCIA DI MESSINA

SCHEDA SPEDITIVA DELLE AREE DI EMERGENZA

PROVINCIA: MESSINA COMUNE: BARCELLONA POZZO DI GOTTO CODICE ISTAT: 83005

Area di Emergenza n.30 A - Tipo di area: Area di attesa

Area: fruibile ■ da adeguare □ in progetto □ Proprietà: pubblico

Indirizzo: S.P.75

Denominazione: VILLA PRIMO LEVI

Referente: --- --- - reperibilità: NO
tel.--- / --- - e-mail:---

Estensione: 7045.28mq - Pendenza: 3.68% - Altitudine slm: 55.04m - Possib. estensione aree limitrofe: ---mq
Utilizzo attuale: AREA ATTREZZATA A VERDE
Dest. area nello strumento urbanistico: SPAZI PUBBLICI O RISERVATI AD ATTIVITA' COLLETTIVE

Funzionalità accessibilità viaria e degli spazi esterni annessi: Sufficiente

Principale viabilità di accesso - denominazione: S.P. 75

Accesso carrabile: SI - Accesso con altezza inf. mt 4: NO - Spazi aperti a disposizione: NO - Rete viaria idonea al rischio: NO

Acc. pedonale: SI - Acc. con mezzi pesanti: SI - Elisuperficie ann. o vicina: NO

Presenza parcheggi nelle vicinanze: NO - n.posti auto ---

Allacciamento acquedotto: esistente - rete idrica interna: NO - Allacciamento gas: da realizzare - rete gas interna: NO

Allacciamento rete elettrica: da realizzare - rete eletrica interna: NO - Illuminazione: esistente

Allacciamento rete fognaria: da realizzare - rete fognaria interna: NO - Rete telefonica: da realizzare

Pavimentazione: parte fondo naturale, parte asfalto

Moduli abitativi insediabili n. --- - Tende (6 posti)insediabili n. ---

Area idonea in riferimento ai rischi idrogeologico, sismico, vulcanico, industriale e incendio di interfaccia: SI

Note sulla valutazione: ---

COORDINATE CENTROIDE AREA

NORD	EST
4221973.1662	2539286.3906

SISTEMA DI RIFERIMENTO: MONTE MARIO/ITALY ZONE 2 - EPSG=3004

LATITUDINE	LONGITUDINE
38.14541	15.22003

SISTEMA DI RIFERIMENTO: WGS 84 - EPSG=4326

Area di Emergenza n.30 A - Tipo di area: Area di attesa

STRALCIO IGM - SCALA 1:25.000

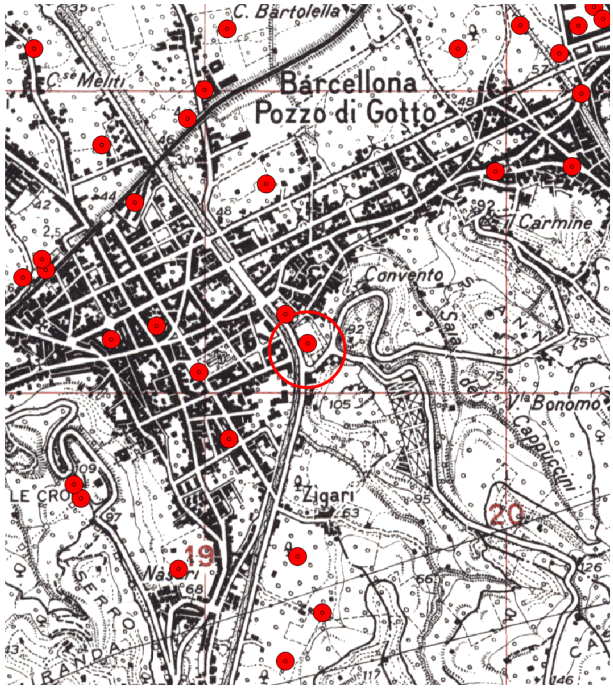

STRALCIO CTR - SCALA 1:10.000

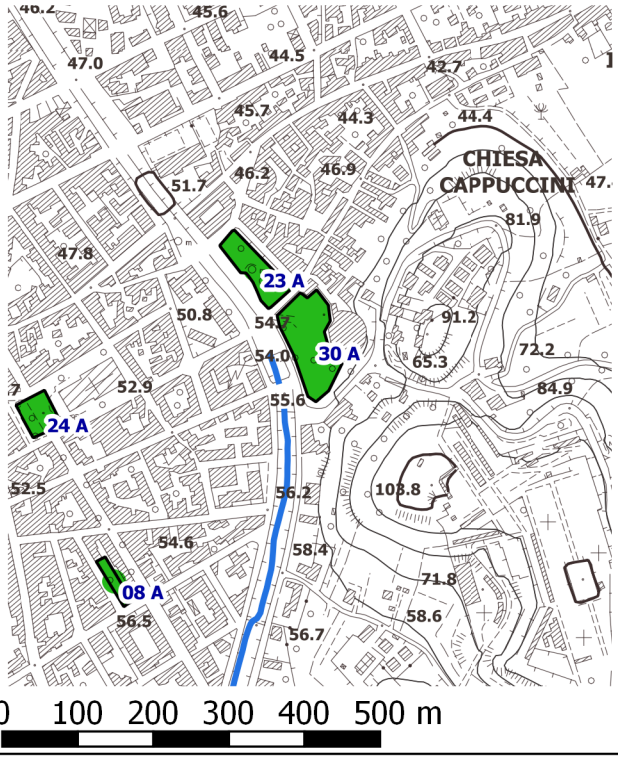

ORTOFOTO (VOLO 2012) - SCALA 1:2.000

COORDINATE PUNTO CENTRALE: X=2539286.3906 Y= 4221973.1662

Le coordinate sono espresse in metri nel sistema di riferimento Monte Mario / Italy zone 2 (EPSG 3004).

50 0 50 100 m

Aree di Emergenza

- A - Area di attesa
- B - Area di ricovero
- C - Area di ammassamento

COMUNE DI BARCELLONA POZZO DI GOTTO
PROVINCIA DI MESSINA

SCHEDA SPEDITIVA DELLE AREE DI EMERGENZA

PROVINCIA: MESSINA COMUNE: BARCELLONA POZZO DI GOTTO CODICE ISTAT: 83005

Area di Emergenza n.31 A - Tipo di area: Area di attesa

Area: fruibile ■ da adeguare □ in progetto □ Proprietà: pubblico

Indirizzo: VIA GARIBALDI ANGOLO VIA GESU' E MARIA

Denominazione: PIAZZA CHIESA SANTA MARIA

Referente: --- --- - reperibilità: NO
tel.--- / --- - e-mail:---

Estensione: 234.76mq - Pendenza: 4.54% - Altitudine slm: 51.8m - Possib. estensione aree limitrofe: ---mq
Utilizzo attuale: SPAZIO PUBBLICO - PIAZZA
Dest. area nello strumento urbanistico: STRADE GENERATE PER DIFFERENZA

Funzionalità accessibilità viaria e degli spazi esterni annessi: Sufficiente

Principale viabilità di accesso - denominazione: Via Garibaldi

Accesso carrabile: SI - Accesso con altezza inf. mt 4: NO - Spazi aperti a disposizione: NO - Rete viaria idonea al rischio: NO

Acc. pedonale: SI - Acc. con mezzi pesanti: SI - Elisuperficie ann. o vicina: NO

Presenza parcheggi nelle vicinanze: NO - n.posti auto ---

Allacciamento acquedotto: da realizzare - rete idrica interna: NO - Allacciamento gas: da realizzare - rete gas interna: NO

Allacciamento rete elettrica: da realizzare - rete eletrica interna: NO - Illuminazione: esistente

Allacciamento rete fognaria: da realizzare - rete fognaria interna: NO - Rete telefonica: da realizzare

Pavimentazione: pavimentazione

Moduli abitativi insediabili n. --- - Tende (6 posti)insediabili n. ---

Area idonea in riferimento ai rischi idrogeologico, sismico, vulcanico, industriale e incendio di interfaccia: SI

Note sulla valutazione: ---

COORDINATE CENTROIDE AREA

NORD	EST
4222541.1736	2539907.6026

SISTEMA DI RIFERIMENTO: MONTE MARIO/ITALY ZONE 2 - EPSG=3004

LATITUDINE	LONGITUDINE
38.15051	15.22713

SISTEMA DI RIFERIMENTO: WGS 84 - EPSG=4326

Area di Emergenza n.31 A - Tipo di area: Area di attesa

STRALCIO IGM - SCALA 1:25.000

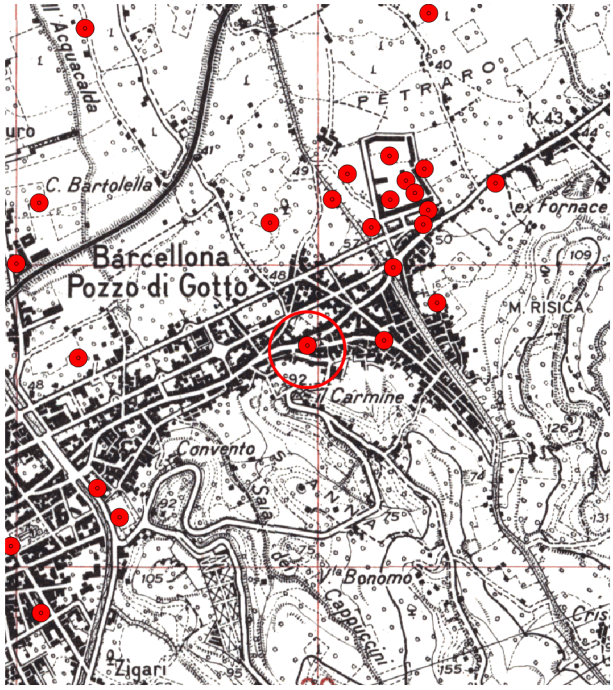

STRALCIO CTR - SCALA 1:10.000

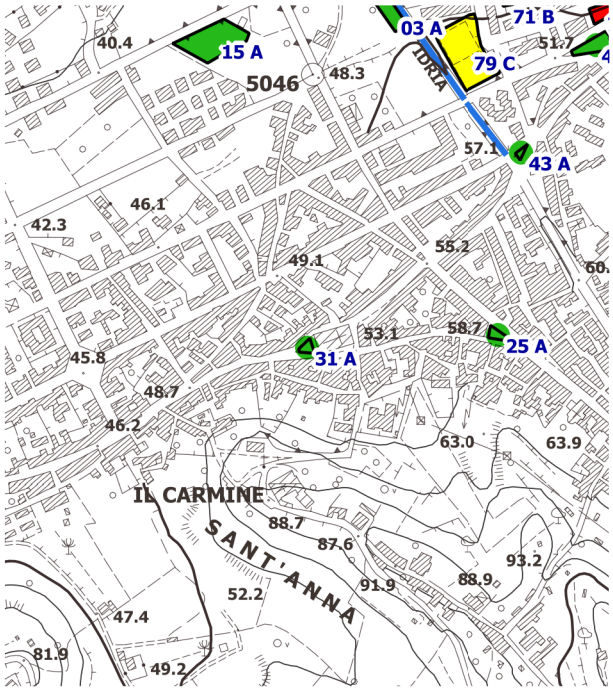

ORTOFOTO (VOLO 2012) - SCALA 1:2.000

COORDINATE PUNTO CENTRALE: X=2539907.6026 Y= 4222541.1736

Le coordinate sono espresse in metri nel sistema di riferimento Monte Mario / Italy zone 2 (EPSG 3004).

50 0 50 100 m

Aree di Emergenza

- A - Area di attesa
- B - Area di ricovero
- C - Area di ammassamento

COMUNE DI BARCELLONA POZZO DI GOTTO
PROVINCIA DI MESSINA

SCHEDA SPEDITIVA DELLE AREE DI EMERGENZA

PROVINCIA: MESSINA COMUNE: BARCELLONA POZZO DI GOTTO CODICE ISTAT: 83005

Area di Emergenza n.32 A - Tipo di area: Area di attesa

Area: fruibile ■ da adeguare □ in progetto □ Proprietà: pubblico

Indirizzo: LARGO F. D'AMICO

Denominazione: PARCHEGGIO LARGO D'AMICO

Referente: --- --- - reperibilità: NO
tel.--- / --- - e-mail:---

Estensione: 807.41mq - Pendenza: 2.09% - Altitudine slm: 48.79m - Possib. estensione aree limitrofe: ---mq
Utilizzo attuale: PARCHEGGIO
Dest. area nello strumento urbanistico: PARCHEGGI ALBERATI

Funzionalità accessibilità viaria e degli spazi esterni annessi: Sufficiente

Principale viabilità di accesso - denominazione: Via Roma - Via Umberto I

Accesso carrabile: SI - Accesso con altezza inf. mt 4: SI - Spazi aperti a disposizione: NO - Rete viaria idonea al rischio: NO

Acc. pedonale: SI - Acc. con mezzi pesanti: NO - Elisuperficie ann. o vicina: NO

Presenza parcheggi nelle vicinanze: NO - n.posti auto ---

Allacciamento acquedotto: da realizzare - rete idrica interna: NO - Allacciamento gas: da realizzare - rete gas interna: NO

Allacciamento rete elettrica: da realizzare - rete eletrica interna: NO - Illuminazione: esistente

Allacciamento rete fognaria: da realizzare - rete fognaria interna: NO - Rete telefonica: da realizzare

Pavimentazione: pavimentazione

Moduli abitativi insediabili n. --- - Tende (6 posti)insediabili n. ---

Area idonea in riferimento ai rischi idrogeologico, sismico, vulcanico, industriale e incendio di interfaccia: SI

Note sulla valutazione: ---

COORDINATE CENTROIDE AREA

NORD	EST
4222030.7393	2538786.7644

SISTEMA DI RIFERIMENTO: MONTE MARIO/ITALY ZONE 2 - EPSG=3004

LATITUDINE	LONGITUDINE
38.14594	15.21433

SISTEMA DI RIFERIMENTO: WGS 84 - EPSG=4326

Area di Emergenza n.32 A - Tipo di area: Area di attesa

STRALCIO IGM - SCALA 1:25.000

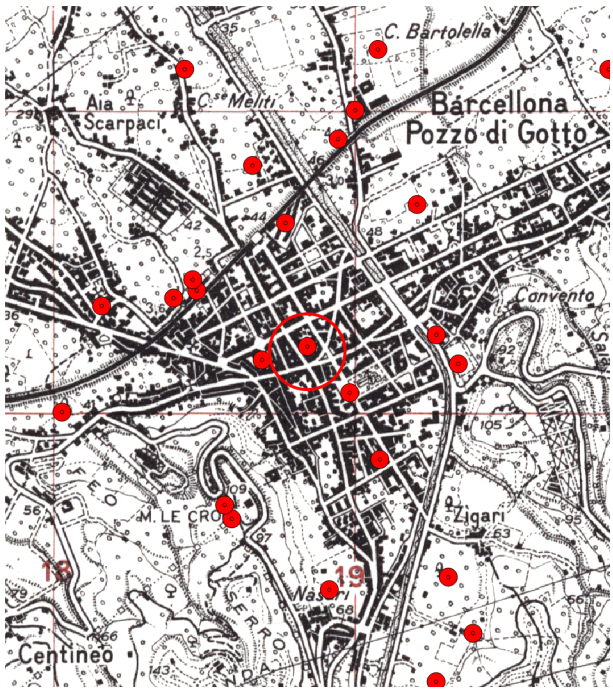

STRALCIO CTR - SCALA 1:10.000

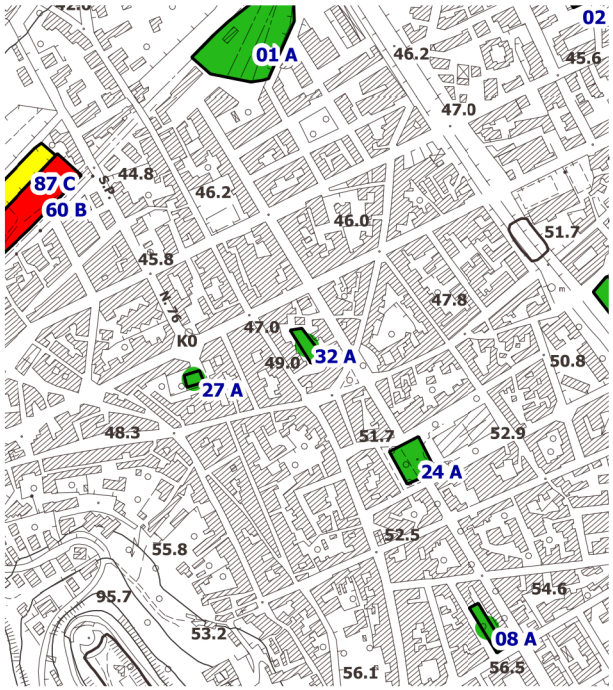

ORTOFOTO (VOLO 2012) - SCALA 1:2.000

COORDINATE PUNTO CENTRALE: X=2538786.7644 Y= 4222030.7393

Le coordinate sono espresse in metri nel sistema di riferimento Monte Mario / Italy zone 2 (EPSG 3004).

50 0 50 100 m

Aree di Emergenza

- A - Area di attesa
- B - Area di ricovero
- C - Area di ammassamento

COMUNE DI BARCELLONA POZZO DI GOTTO
PROVINCIA DI MESSINA

SCHEDA SPEDITIVA DELLE AREE DI EMERGENZA

PROVINCIA: MESSINA COMUNE: BARCELLONA POZZO DI GOTTO CODICE ISTAT: 83005

Area di Emergenza n.33 A - Tipo di area: Area di attesa

Area: fruibile ■ da adeguare □ in progetto □ Proprietà: pubblico

Indirizzo: VIA CATANIA - VIA LAZIO

Denominazione: PIAZZA CHIESA SAN FRANCESCO DI PAOLA

Referente: --- --- - reperibilità: NO
tel.--- / --- - e-mail:---

Estensione: 419.71mq - Pendenza: 1.56% - Altitudine slm: 39.17m - Possib. estensione aree limitrofe: ---mq
Utilizzo attuale: SPAZIO PUBBLICO - PIAZZA
Dest. area nello strumento urbanistico: STRADE GENERATE PER DIFFERENZA

Funzionalità accessibilità viaria e degli spazi esterni annessi: Sufficiente

Principale viabilità di accesso - denominazione: Via Lazio - Via Catania

Accesso carrabile: SI - Accesso con altezza inf. mt 4: NO - Spazi aperti a disposizione: NO - Rete viaria idonea al rischio: NO

Acc. pedonale: SI - Acc. con mezzi pesanti: SI - Elisuperficie ann. o vicina: NO

Presenza parcheggi nelle vicinanze: NO - n.posti auto ---

Allacciamento acquedotto: da realizzare - rete idrica interna: NO - Allacciamento gas: da realizzare - rete gas interna: NO

Allacciamento rete elettrica: da realizzare - rete eletrica interna: NO - Illuminazione: esistente

Allacciamento rete fognaria: da realizzare - rete fognaria interna: NO - Rete telefonica: da realizzare

Pavimentazione: pavimentazione

Moduli abitativi insediabili n. --- - Tende (6 posti)insediabili n. ---

Area idonea in riferimento ai rischi idrogeologico, sismico, vulcanico, industriale e incendio di interfaccia: SI

Note sulla valutazione: ---

COORDINATE CENTROIDE AREA

NORD	EST
4222164.978	2538106.418

SISTEMA DI RIFERIMENTO: MONTE MARIO/ITALY ZONE 2 - EPSG=3004

LATITUDINE	LONGITUDINE
38.14716	15.20656

SISTEMA DI RIFERIMENTO: WGS 84 - EPSG=4326

Area di Emergenza n.33 A - Tipo di area: Area di attesa

STRALCIO IGM - SCALA 1:25.000

STRALCIO CTR - SCALA 1:10.000

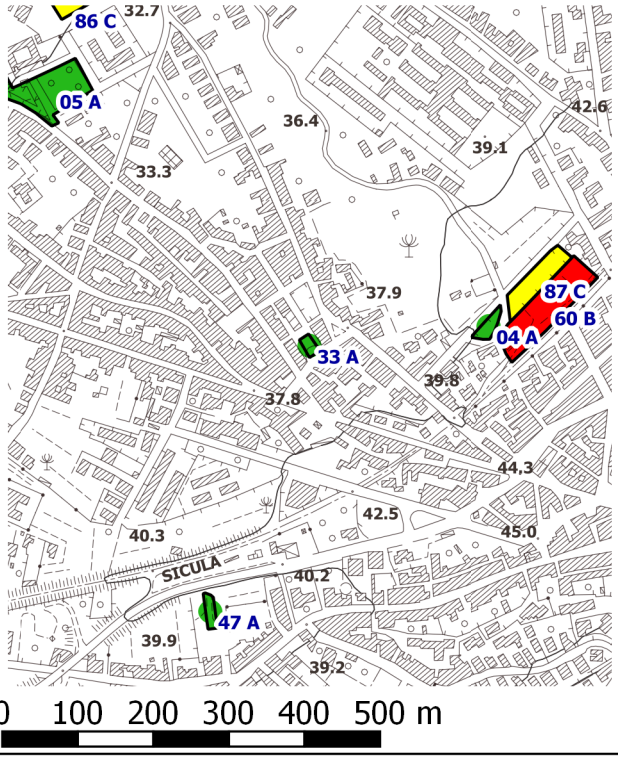

ORTOFOTO (VOLO 2012) - SCALA 1:2.000

COORDINATE PUNTO CENTRALE: X=2538106.418 Y= 4222164.978

Le coordinate sono espresse in metri nel sistema di riferimento Monte Mario / Italy zone 2 (EPSG 3004).

50 0 50 100 m

Aree di Emergenza

- A - Area di attesa
- B - Area di ricovero
- C - Area di ammassamento

COMUNE DI BARCELLONA POZZO DI GOTTO
PROVINCIA DI MESSINA

SCHEDA SPEDITIVA DELLE AREE DI EMERGENZA

PROVINCIA: MESSINA COMUNE: BARCELLONA POZZO DI GOTTO CODICE ISTAT: 83005

Area di Emergenza n.34 A - Tipo di area: Area di attesa

Area: fruibile ■ da adeguare □ in progetto □ Proprietà: pubblico

Indirizzo: VIA GARIBALDI

Denominazione: AREA A VERDE VIA GARIBALDI

Referente: --- --- - reperibilità: NO
tel.--- / --- - e-mail:---

Estensione: 207.9mq - Pendenza: 6.93% - Altitudine slm: 46.19m - Possib. estensione aree limitrofe: ---mq
Utilizzo attuale: PARCHEGGIO
Dest. area nello strumento urbanistico: PARCHEGGI

Funzionalità accessibilità viaria e degli spazi esterni annessi: Buona

Principale viabilità di accesso - denominazione: Via Garibaldi

Accesso carrabile: SI - Accesso con altezza inf. mt 4: NO - Spazi aperti a disposizione: NO - Rete viaria idonea al rischio: NO

Acc. pedonale: SI - Acc. con mezzi pesanti: SI - Elisuperficie ann. o vicina: NO

Presenza parcheggi nelle vicinanze: NO - n.posti auto ---

Allacciamento acquedotto: da realizzare - rete idrica interna: NO - Allacciamento gas: da realizzare - rete gas interna: NO

Allacciamento rete elettrica: da realizzare - rete eletrica interna: NO - Illuminazione: esistente

Allacciamento rete fognaria: da realizzare - rete fognaria interna: NO - Rete telefonica: da realizzare

Pavimentazione: asfalto

Moduli abitativi insediabili n. --- - Tende (6 posti)insediabili n. ---

Area idonea in riferimento ai rischi idrogeologico, sismico, vulcanico, industriale e incendio di interfaccia: SI

Note sulla valutazione: ---

COORDINATE CENTROIDE AREA

NORD	EST
4223077.5327	2540529.9924

SISTEMA DI RIFERIMENTO: MONTE MARIO/ITALY ZONE 2 - EPSG=3004

LATITUDINE	LONGITUDINE
38.15533	15.23425

SISTEMA DI RIFERIMENTO: WGS 84 - EPSG=4326

Area di Emergenza n.34 A - Tipo di area: Area di attesa

STRALCIO IGM - SCALA 1:25.000

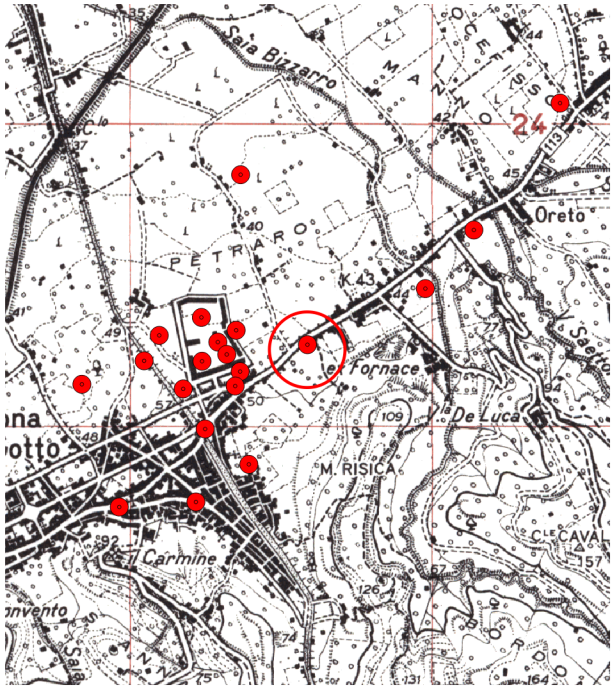

STRALCIO CTR - SCALA 1:10.000

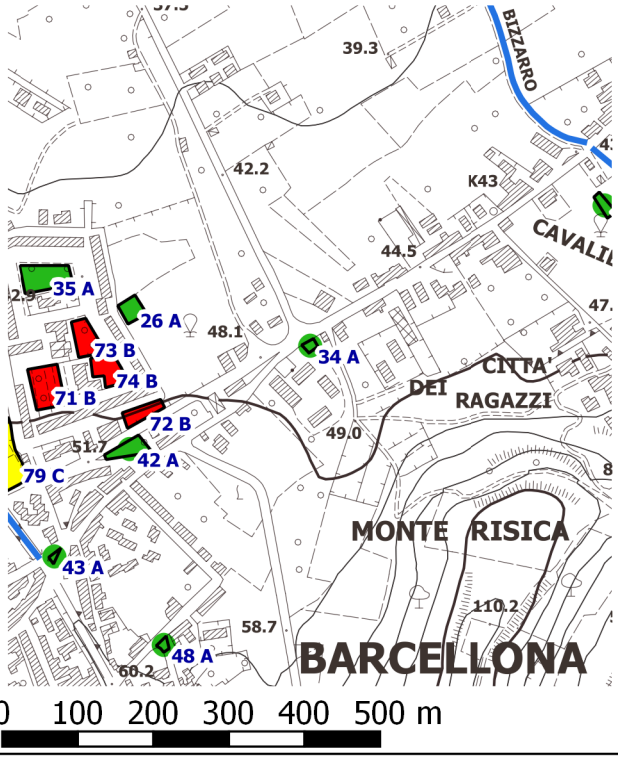

ORTOFOTO (VOLO 2012) - SCALA 1:2.000

COORDINATE PUNTO CENTRALE: X=2540529.9924 Y= 4223077.5327

Le coordinate sono espresse in metri nel sistema di riferimento Monte Mario / Italy zone 2 (EPSG 3004).

50 0 50 100 m

Aree di Emergenza

- A - Area di attesa
- B - Area di ricovero
- C - Area di ammassamento

COMUNE DI BARCELLONA POZZO DI GOTTO
PROVINCIA DI MESSINA

SCHEDA SPEDITIVA DELLE AREE DI EMERGENZA

PROVINCIA: MESSINA COMUNE: BARCELLONA POZZO DI GOTTO CODICE ISTAT: 83005

Area di Emergenza n.35 A - Tipo di area: Area di attesa

Area: fruibile ■ da adeguare □ in progetto □ Proprietà: pubblico

Indirizzo: PIAZZA PIRANDELLO

Denominazione: PIAZZA PIRANDELLO

Referente: --- --- - reperibilità: NO
tel.--- / --- - e-mail:---

Estensione: 2040.69mq - Pendenza: 3.51% - Altitudine slm: 42.81m - Possib. estensione aree limitrofe: ---mq
Utilizzo attuale: SPAZIO PUBBLICO - PIAZZA
Dest. area nello strumento urbanistico: SPAZI PUBBLICI O RISERVATI AD ATTIVITA' COLLETTIVE

Funzionalità accessibilità viaria e degli spazi esterni annessi: Buona

Principale viabilità di accesso - denominazione: Piazza Pirandello - Via dello Stadio

Accesso carrabile: SI - Accesso con altezza inf. mt 4: NO - Spazi aperti a disposizione: NO - Rete viaria idonea al rischio: NO

Acc. pedonale: SI - Acc. con mezzi pesanti: SI - Elisuperficie ann. o vicina: NO

Presenza parcheggi nelle vicinanze: NO - n.posti auto ---

Allacciamento acquedotto: da realizzare - rete idrica interna: NO - Allacciamento gas: da realizzare - rete gas interna: NO

Allacciamento rete elettrica: da realizzare - rete eletrica interna: NO - Illuminazione: esistente

Allacciamento rete fognaria: da realizzare - rete fognaria interna: NO - Rete telefonica: da realizzare

Pavimentazione: pavimentazione

Moduli abitativi insediabili n. --- - Tende (6 posti)insediabili n. ---

Area idonea in riferimento ai rischi idrogeologico, sismico, vulcanico, industriale e incendio di interfaccia: SI

Note sulla valutazione: ---

COORDINATE CENTROIDE AREA

NORD	EST
4223167.6627	2540179.2448

SISTEMA DI RIFERIMENTO: MONTE MARIO/ITALY ZONE 2 - EPSG=3004

LATITUDINE	LONGITUDINE
38.15615	15.23025

SISTEMA DI RIFERIMENTO: WGS 84 - EPSG=4326

Area di Emergenza n.35 A - Tipo di area: Area di attesa

STRALCIO IGM - SCALA 1:25.000

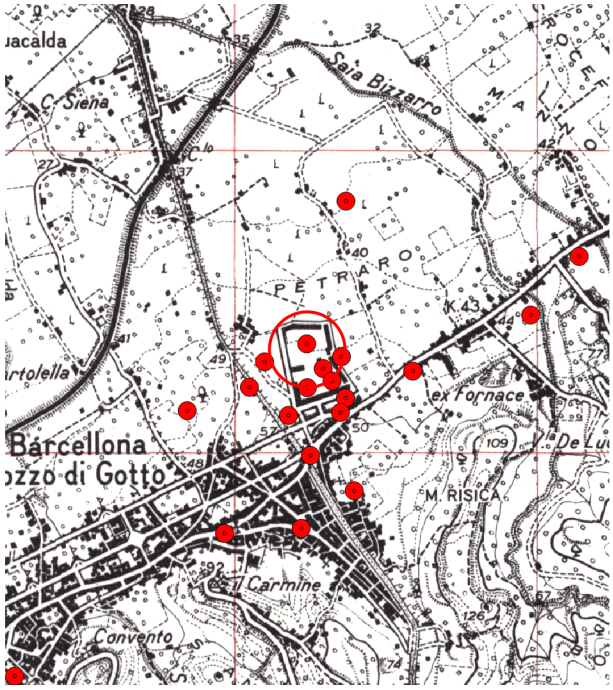

STRALCIO CTR - SCALA 1:10.000

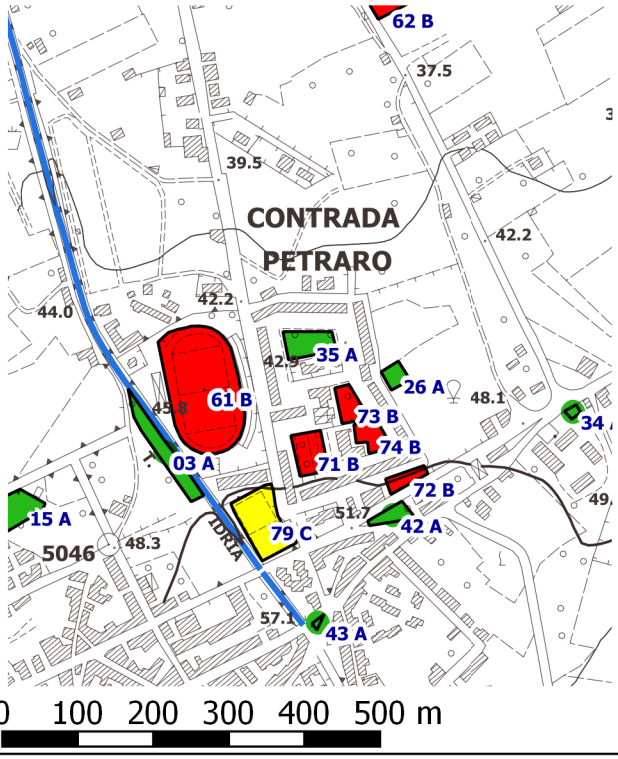

ORTOFOTO (VOLO 2012) - SCALA 1:2.000

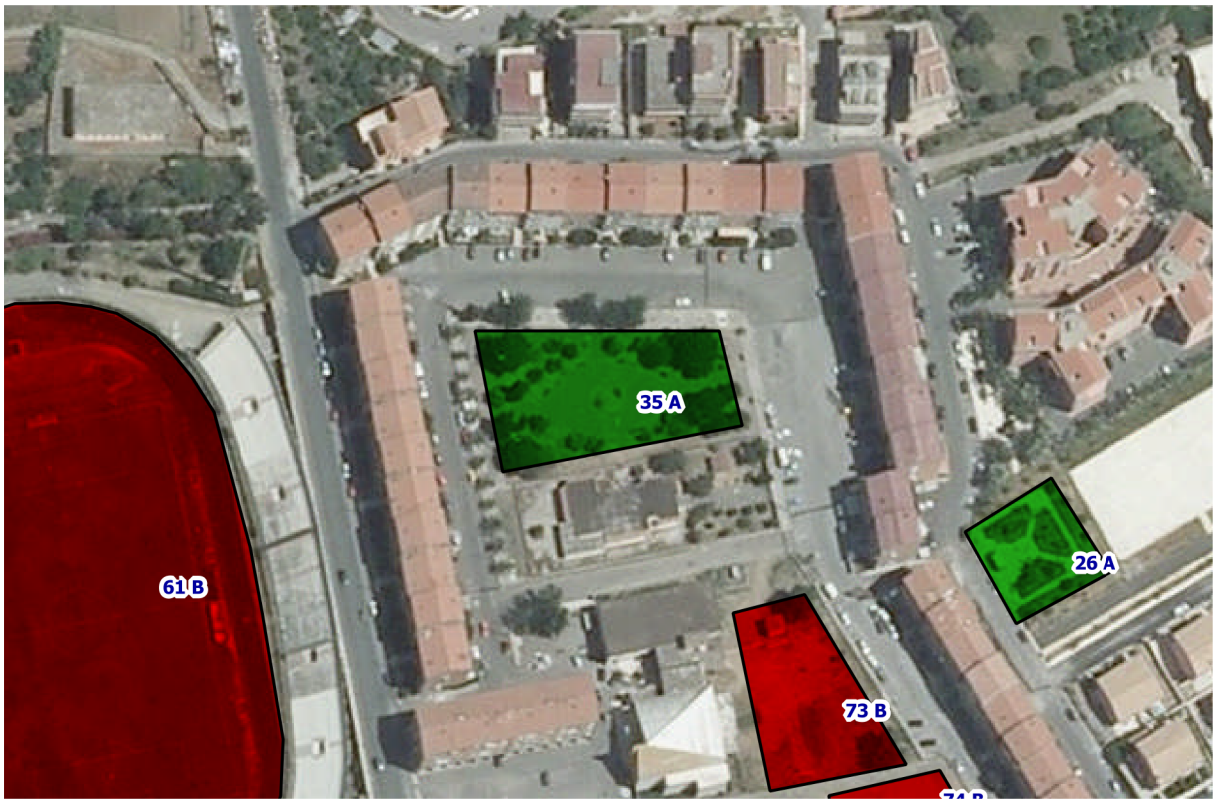

COORDINATE PUNTO CENTRALE: X=2540179.2448 Y= 4223167.6627

Le coordinate sono espresse in metri nel sistema di riferimento Monte Mario / Italy zone 2 (EPSG 3004).

50 0 50 100 m

Aree di Emergenza

- A - Area di attesa
- B - Area di ricovero
- C - Area di ammassamento

COMUNE DI BARCELLONA POZZO DI GOTTO
PROVINCIA DI MESSINA

SCHEDA SPEDITIVA DELLE AREE DI EMERGENZA

PROVINCIA: MESSINA COMUNE: BARCELLONA POZZO DI GOTTO CODICE ISTAT: 83005

Area di Emergenza n.36 A - Tipo di area: Area di attesa

Area: fruibile ■ da adeguare □ in progetto □ Proprietà: pubblico

Indirizzo: SP74 - VIA S.ANDREA

Denominazione: PARCHEGGIO SP74 - ZONA ARTIGIANALE

Referente: --- --- - reperibilità: NO
tel.--- / --- - e-mail:---

Estensione: 1840.16mq - Pendenza: 1.3% - Altitudine slm: 29.57m - Possib. estensione aree limitrofe: ---mq
Utilizzo attuale: PARCHEGGIO
Dest. area nello strumento urbanistico: PARCHEGGI

Funzionalità accessibilità viaria e degli spazi esterni annessi: Buona

Principale viabilità di accesso - denominazione: Via Industriale

Accesso carrabile: SI - Accesso con altezza inf. mt 4: NO - Spazi aperti a disposizione: NO - Rete viaria idonea al rischio: SI

Acc. pedonale: SI - Acc. con mezzi pesanti: SI - Elisuperficie ann. o vicina: NO

Presenza parcheggi nelle vicinanze: NO - n.posti auto ---

Allacciamento acquedotto: da realizzare - rete idrica interna: NO - Allacciamento gas: da realizzare - rete gas interna: NO

Allacciamento rete elettrica: da realizzare - rete eletrica interna: NO - Illuminazione: esistente

Allacciamento rete fognaria: da realizzare - rete fognaria interna: NO - Rete telefonica: da realizzare

Pavimentazione: asfalto

Moduli abitativi insediabili n. --- - Tende (6 posti)insediabili n. ---

Area idonea in riferimento ai rischi idrogeologico, sismico, vulcanico, industriale e incendio di interfaccia: SI

Note sulla valutazione: L'area è adiacente all'argine destro del T. Longano, pertanto, non si presta nel caso di emergenza legati ad eventi alluvionali. Inoltre la sua vicinanza alla linea di costa la rende non idonea in caso di tsunami

COORDINATE CENTROIDE AREA

NORD	EST
4223330.3922	2538753.7897

SISTEMA DI RIFERIMENTO: MONTE MARIO/ITALY ZONE 2 - EPSG=3004

LATITUDINE	LONGITUDINE
38.15765	15.21398

SISTEMA DI RIFERIMENTO: WGS 84 - EPSG=4326

Area di Emergenza n.36 A - Tipo di area: Area di attesa

STRALCIO IGM - SCALA 1:25.000

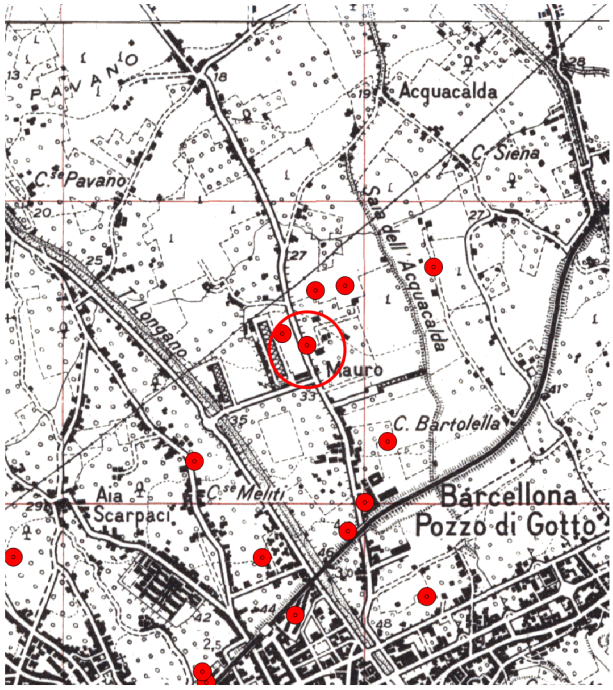

STRALCIO CTR - SCALA 1:10.000

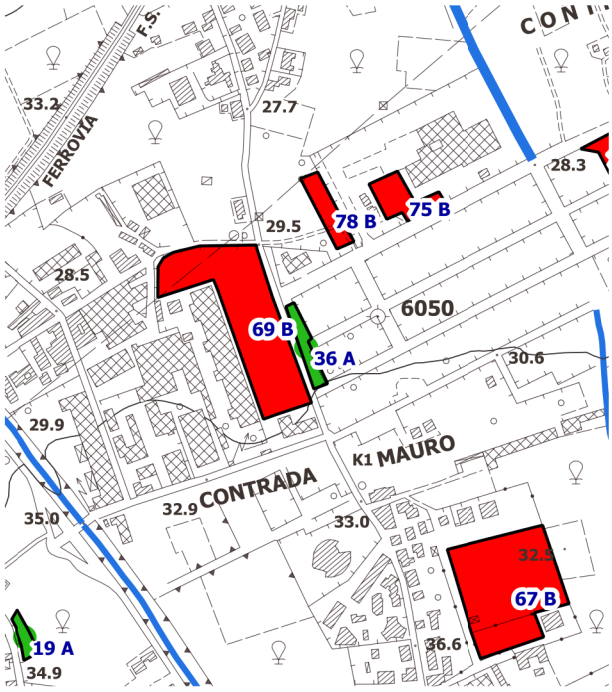

ORTOFOTO (VOLO 2012) - SCALA 1:2.000

COORDINATE PUNTO CENTRALE: X=2538753.7897 Y= 4223330.3922

Le coordinate sono espresse in metri nel sistema di riferimento Monte Mario / Italy zone 2 (EPSG 3004).

50 0 50 100 m

Aree di Emergenza

- A - Area di attesa
- B - Area di ricovero
- C - Area di ammassamento

COMUNE DI BARCELLONA POZZO DI GOTTO
PROVINCIA DI MESSINA

SCHEDA SPEDITIVA DELLE AREE DI EMERGENZA

PROVINCIA: MESSINA COMUNE: BARCELLONA POZZO DI GOTTO CODICE ISTAT: 83005

Area di Emergenza n.37 A - Tipo di area: Area di attesa

Area: fruibile ■ da adeguare □ in progetto □ Proprietà: pubblico

Indirizzo: CONTRADA PAGANO

Denominazione: NUOVO PARCHEGGIO CONTRADA PAGANO

Referente: --- --- - reperibilità: NO
tel.--- / --- - e-mail:---

Estensione: 5345.23mq - Pendenza: 2.39% - Altitudine slm: 4.44m - Possib. estensione aree limitrofe: ---mq
Utilizzo attuale: PARCHEGGIO
Dest. area nello strumento urbanistico: PARCHEGGI

Funzionalità accessibilità viaria e degli spazi esterni annessi: Buona

Principale viabilità di accesso - denominazione: Contrada Pagano

Accesso carrabile: SI - Accesso con altezza inf. mt 4: NO - Spazi aperti a disposizione: SI - Rete viaria idonea al rischio: SI

Acc. pedonale: SI - Acc. con mezzi pesanti: SI - Elisuperficie ann. o vicina: NO

Presenza parcheggi nelle vicinanze: SI - n.posti auto ---

Allacciamento acquedotto: da realizzare - rete idrica interna: NO - Allacciamento gas: da realizzare - rete gas interna: NO

Allacciamento rete elettrica: da realizzare - rete eletrica interna: NO - Illuminazione: esistente

Allacciamento rete fognaria: da realizzare - rete fognaria interna: NO - Rete telefonica: da realizzare

Pavimentazione: asfalto

Moduli abitativi insediabili n. --- - Tende (6 posti)insediabili n. ---

Area idonea in riferimento ai rischi idrogeologico, sismico, vulcanico, industriale e incendio di interfaccia: NO

Note sulla valutazione: L'area è adiacente all'argine destro del T. Longano, pertanto, non si presta nel caso di emergenza legati ad eventi alluvionali e/o di tsunami

COORDINATE CENTROIDE AREA

NORD	EST
4224638.2909	2537106.8528

SISTEMA DI RIFERIMENTO: MONTE MARIO/ITALY ZONE 2 - EPSG=3004

LATITUDINE	LONGITUDINE
38.16947	15.19522

SISTEMA DI RIFERIMENTO: WGS 84 - EPSG=4326

Area di Emergenza n.37 A - Tipo di area: Area di attesa

STRALCIO IGM - SCALA 1:25.000

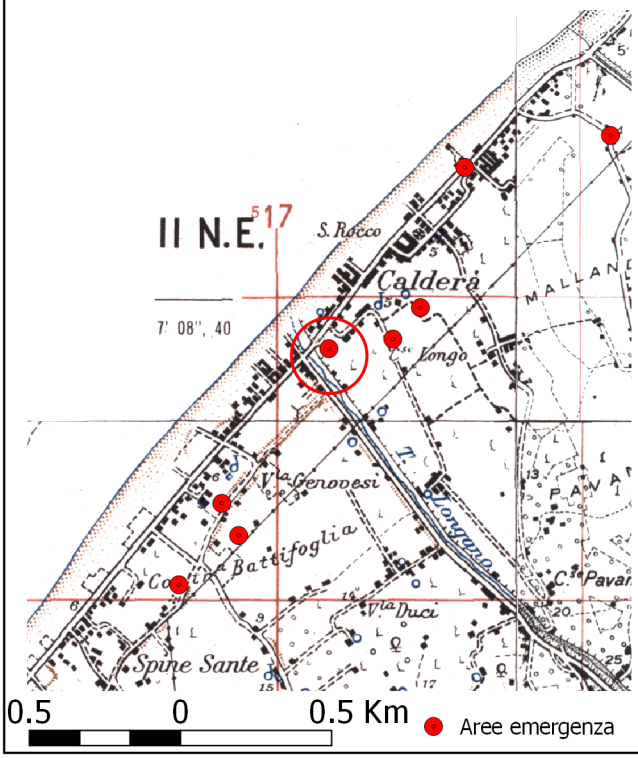

STRALCIO CTR - SCALA 1:10.000

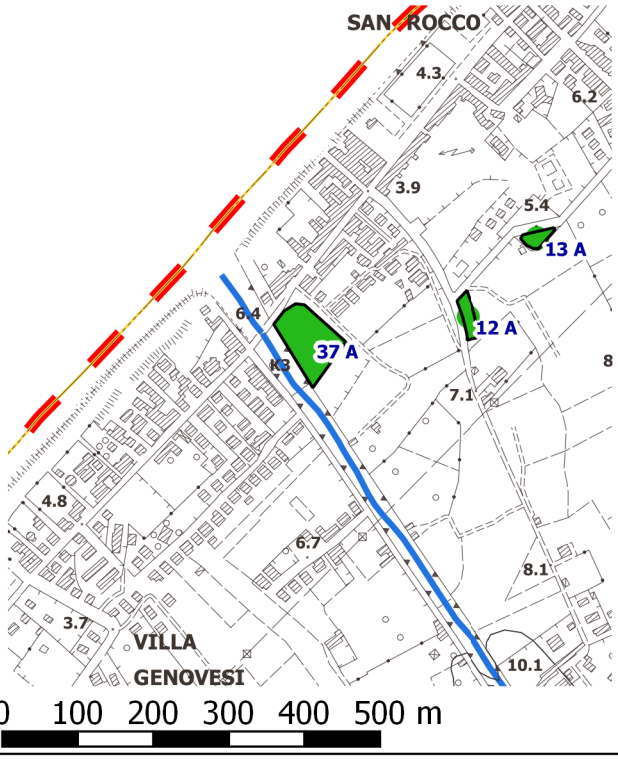

ORTOFOTO (VOLO 2012) - SCALA 1:2.000

COORDINATE PUNTO CENTRALE: X=2537106.8528 Y= 4224638.2909

Le coordinate sono espresse in metri nel sistema di riferimento Monte Mario / Italy zone 2 (EPSG 3004).

50 0 50 100 m

Aree di Emergenza

- A - Area di attesa
- B - Area di ricovero
- C - Area di ammassamento

COMUNE DI BARCELLONA POZZO DI GOTTO
PROVINCIA DI MESSINA

SCHEDA SPEDITIVA DELLE AREE DI EMERGENZA

PROVINCIA: MESSINA COMUNE: BARCELLONA POZZO DI GOTTO CODICE ISTAT: 83005

Area di Emergenza n.38 A - Tipo di area: Area di attesa

Area: fruibile ■ da adeguare □ in progetto □ Proprietà: pubblico

Indirizzo: VIA CICERATA

Denominazione: PARCHEGGIO VIA CICERATA - CALDERA'

Referente: --- --- - reperibilità: NO
tel.--- / --- - e-mail:---

Estensione: 330.5mq - Pendenza: 0% - Altitudine slm: 4m - Possib. estensione aree limitrofe: ---mq
Utilizzo attuale: PARCHEGGIO
Dest. area nello strumento urbanistico: PARCHEGGI

Funzionalità accessibilità viaria e degli spazi esterni annessi: Buona

Principale viabilità di accesso - denominazione: Via Cicerata

Accesso carrabile: SI - Accesso con altezza inf. mt 4: NO - Spazi aperti a disposizione: NO - Rete viaria idonea al rischio: NO

Acc. pedonale: SI - Acc. con mezzi pesanti: SI - Elisuperficie ann. o vicina: NO

Presenza parcheggi nelle vicinanze: NO - n.posti auto ---

Allacciamento acquedotto: da realizzare - rete idrica interna: NO - Allacciamento gas: da realizzare - rete gas interna: NO

Allacciamento rete elettrica: da realizzare - rete eletrica interna: NO - Illuminazione: esistente

Allacciamento rete fognaria: da realizzare - rete fognaria interna: NO - Rete telefonica: da realizzare

Pavimentazione: asfalto

Moduli abitativi insediabili n. --- - Tende (6 posti)insediabili n. ---

Area idonea in riferimento ai rischi idrogeologico, sismico, vulcanico, industriale e incendio di interfaccia: NO

Note sulla valutazione: La sua vicinanza alla linea di costa la rende potenzialmente esposta a inondazione per tsunami

COORDINATE CENTROIDE AREA

NORD	EST
4225237.4145	2537556.4647

SISTEMA DI RIFERIMENTO: MONTE MARIO/ITALY ZONE 2 - EPSG=3004

LATITUDINE	LONGITUDINE
38.17486	15.20036

SISTEMA DI RIFERIMENTO: WGS 84 - EPSG=4326

Area di Emergenza n.38 A - Tipo di area: Area di attesa

STRALCIO IGM - SCALA 1:25.000

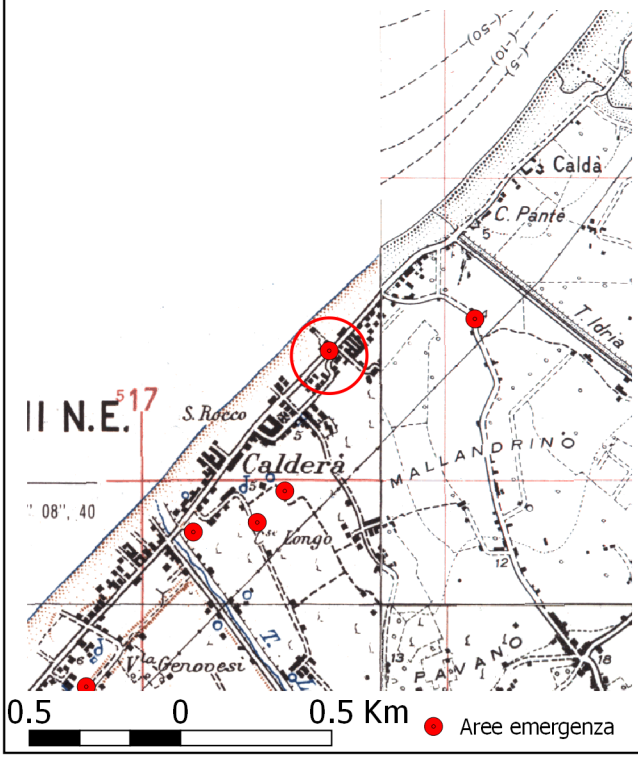

STRALCIO CTR - SCALA 1:10.000

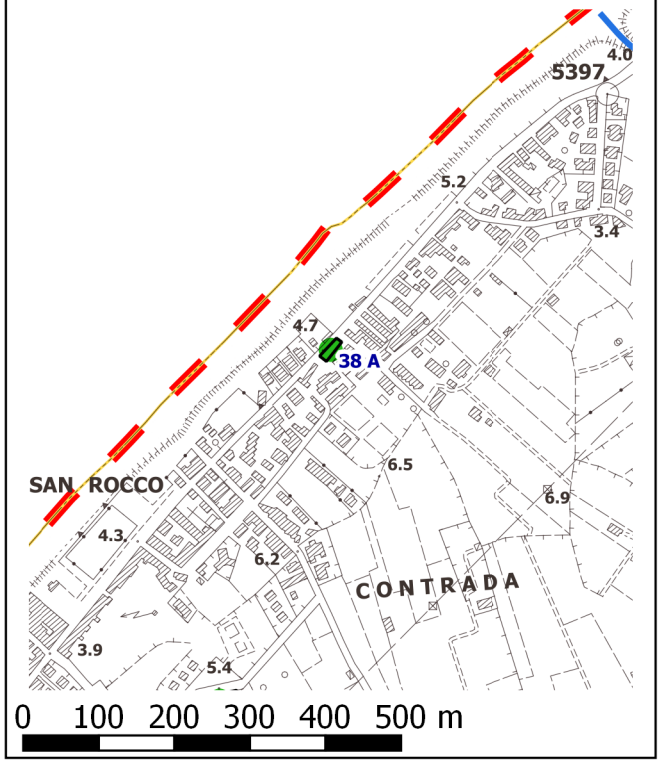

ORTOFOTO (VOLO 2012) - SCALA 1:2.000

COORDINATE PUNTO CENTRALE: X=2537556.4647 Y= 4225237.4145

Le coordinate sono espresse in metri nel sistema di riferimento Monte Mario / Italy zone 2 (EPSG 3004).

50 0 50 100 m

Aree di Emergenza

- A - Area di attesa
- B - Area di ricovero
- C - Area di ammassamento

COMUNE DI BARCELLONA POZZO DI GOTTO
PROVINCIA DI MESSINA

SCHEDA SPEDITIVA DELLE AREE DI EMERGENZA

PROVINCIA: MESSINA COMUNE: BARCELLONA POZZO DI GOTTO CODICE ISTAT: 83005

Area di Emergenza n.39 A - Tipo di area: Area di attesa

Area: fruibile ■ da adeguare □ in progetto □ Proprietà: pubblico

Indirizzo: STRETTO II SPINESANTE

Denominazione: PARCHEGGIO STRETTO II SPINESANTE

Referente: --- --- - reperibilità: NO
tel.--- / --- - e-mail:---

Estensione: 193.32mq - Pendenza: 1.79% - Altitudine slm: 5.9m - Possib. estensione aree limitrofe: ---mq
Utilizzo attuale: PARCHEGGIO
Dest. area nello strumento urbanistico: SPAZI PUBBLICI O RISERVATI AD ATTIVITA' COLLETTIVE

Funzionalità accessibilità viaria e degli spazi esterni annessi: Buona

Principale viabilità di accesso - denominazione: Stretto II Spinesante

Accesso carrabile: SI - Accesso con altezza inf. mt 4: NO - Spazi aperti a disposizione: NO - Rete viaria idonea al rischio: NO

Acc. pedonale: SI - Acc. con mezzi pesanti: SI - Elisuperficie ann. o vicina: NO

Presenza parcheggi nelle vicinanze: NO - n.posti auto ---

Allacciamento acquedotto: da realizzare - rete idrica interna: NO - Allacciamento gas: da realizzare - rete gas interna: NO

Allacciamento rete elettrica: da realizzare - rete eletrica interna: NO - Illuminazione: esistente

Allacciamento rete fognaria: da realizzare - rete fognaria interna: NO - Rete telefonica: da realizzare

Pavimentazione: asfalto

Moduli abitativi insediabili n. --- - Tende (6 posti)insediabili n. ---

Area idonea in riferimento ai rischi idrogeologico, sismico, vulcanico, industriale e incendio di interfaccia: SI

Note sulla valutazione: ---

COORDINATE CENTROIDE AREA

NORD	EST
4224126.9829	2536752.7011

SISTEMA DI RIFERIMENTO: MONTE MARIO/ITALY ZONE 2 - EPSG=3004

LATITUDINE	LONGITUDINE
38.16487	15.19116

SISTEMA DI RIFERIMENTO: WGS 84 - EPSG=4326

Area di Emergenza n.39 A - Tipo di area: Area di attesa

STRALCIO IGM - SCALA 1:25.000

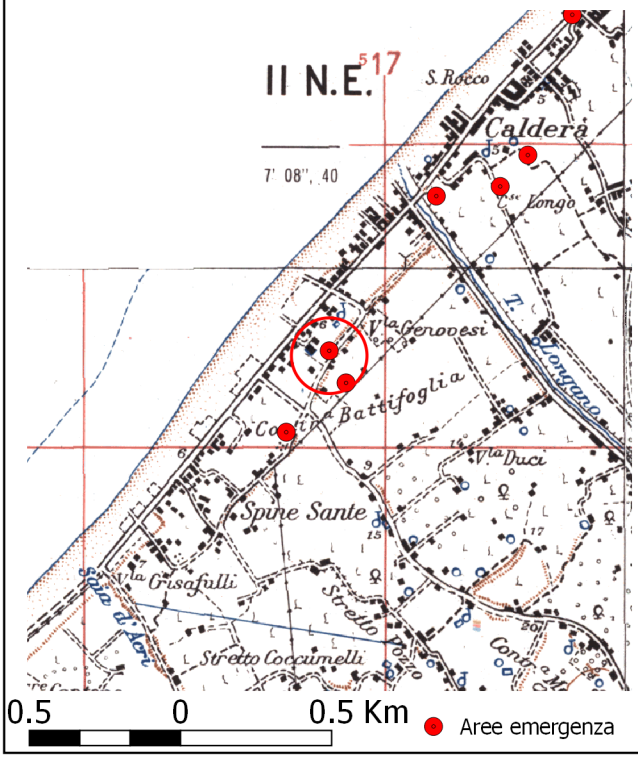

STRALCIO CTR - SCALA 1:10.000

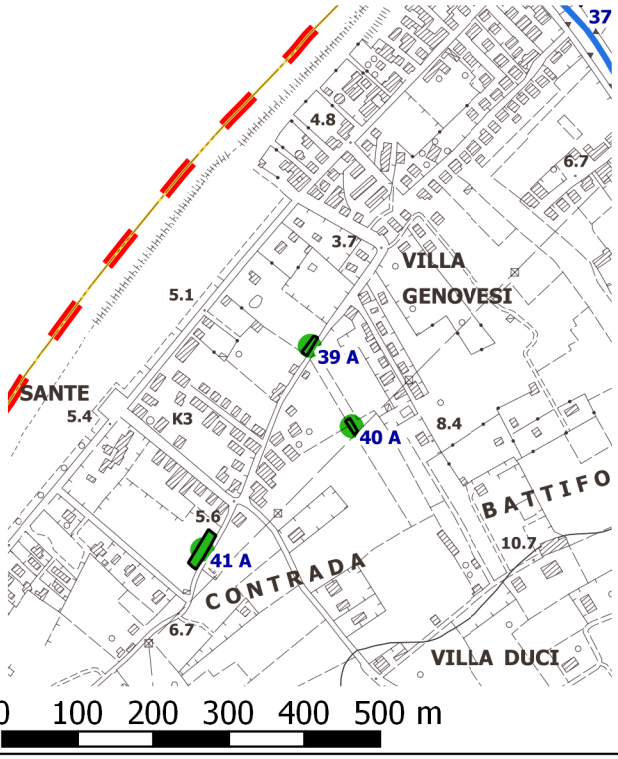

ORTOFOTO (VOLO 2012) - SCALA 1:2.000

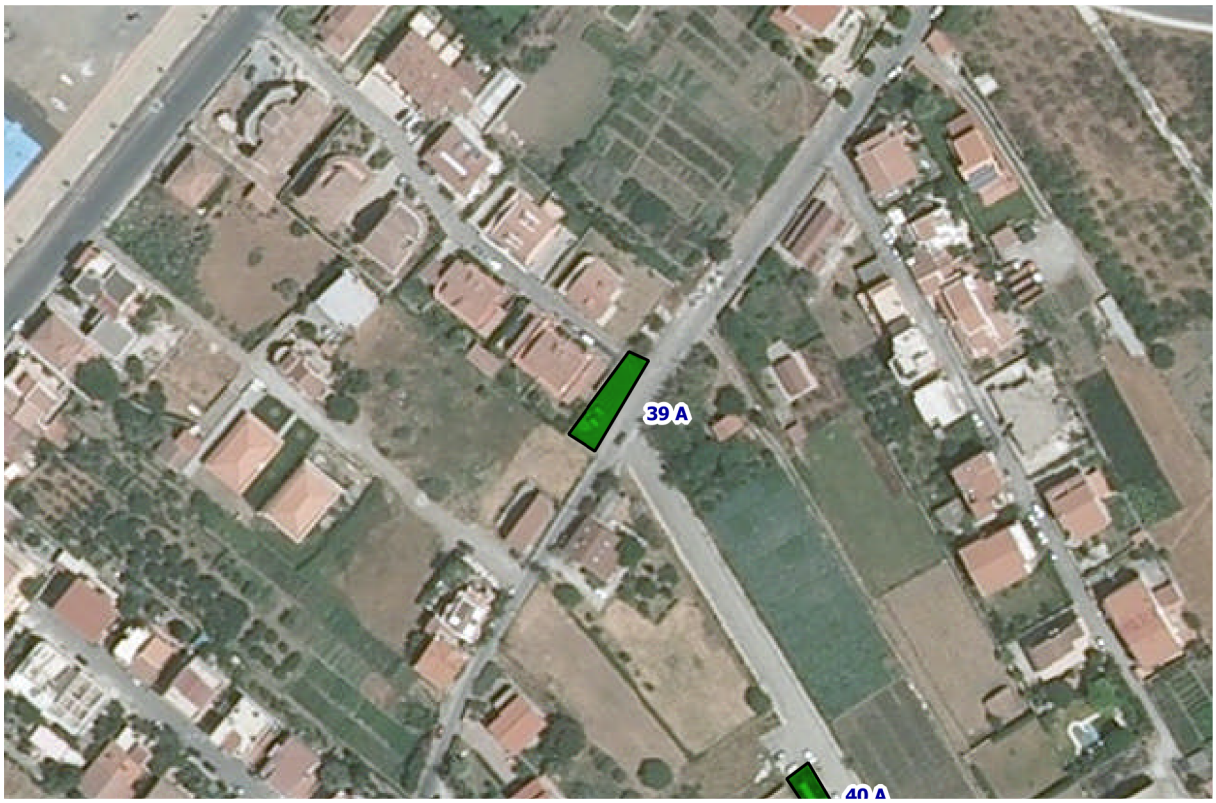

COORDINATE PUNTO CENTRALE: X=2536752.7011 Y= 4224126.9829

Le coordinate sono espresse in metri nel sistema di riferimento Monte Mario / Italy zone 2 (EPSG 3004).

50 0 50 100 m

Aree di Emergenza

- A - Area di attesa
- B - Area di ricovero
- C - Area di ammassamento

COMUNE DI BARCELLONA POZZO DI GOTTO
PROVINCIA DI MESSINA

SCHEDA SPEDITIVA DELLE AREE DI EMERGENZA

PROVINCIA: MESSINA COMUNE: BARCELLONA POZZO DI GOTTO CODICE ISTAT: 83005

Area di Emergenza n.40 A - Tipo di area: Area di attesa

Area: fruibile ■ da adeguare □ in progetto □ Proprietà: pubblico

Indirizzo: VIA MINCIO

Denominazione: PARCHEGGIO VIA MINCIO

Referente: --- --- - reperibilità: NO
tel.--- / --- - e-mail:---

Estensione: 139.49mq - Pendenza: 1.16% - Altitudine slm: 7.11m - Possib. estensione aree limitrofe: ---mq
Utilizzo attuale: AREA ATTREZZATA A VERDE
Dest. area nello strumento urbanistico: C.3.2 - ZONA DI RESIDENZA STAGIONALE COSTIERA DI PROGETTO

Funzionalità accessibilità viaria e degli spazi esterni annessi: Sufficiente

Principale viabilità di accesso - denominazione: Via Mincio

Accesso carrabile: SI - Accesso con altezza inf. mt 4: NO - Spazi aperti a disposizione: NO - Rete viaria idonea al rischio: NO

Acc. pedonale: SI - Acc. con mezzi pesanti: SI - Elisuperficie ann. o vicina: NO

Presenza parcheggi nelle vicinanze: NO - n.posti auto ---

Allacciamento acquedotto: da realizzare - rete idrica interna: NO - Allacciamento gas: da realizzare - rete gas interna: NO

Allacciamento rete elettrica: da realizzare - rete eletrica interna: NO - Illuminazione: esistente

Allacciamento rete fognaria: da realizzare - rete fognaria interna: NO - Rete telefonica: da realizzare

Pavimentazione: asfalto

Moduli abitativi insediabili n. --- - Tende (6 posti)insediabili n. ---

Area idonea in riferimento ai rischi idrogeologico, sismico, vulcanico, industriale e incendio di interfaccia: SI

Note sulla valutazione: Presenta un'unica via di accesso

COORDINATE CENTROIDE AREA

NORD	EST
4224020.8157	2536808.2413

SISTEMA DI RIFERIMENTO: MONTE MARIO/ITALY ZONE 2 - EPSG=3004

LATITUDINE	LONGITUDINE
38.16391	15.19179

SISTEMA DI RIFERIMENTO: WGS 84 - EPSG=4326

Area di Emergenza n.40 A - Tipo di area: Area di attesa

STRALCIO IGM - SCALA 1:25.000

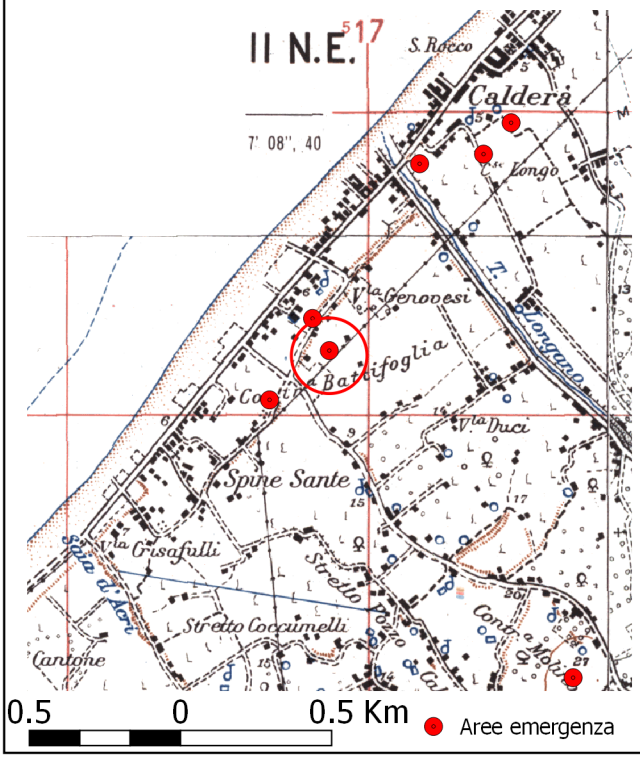

STRALCIO CTR - SCALA 1:10.000

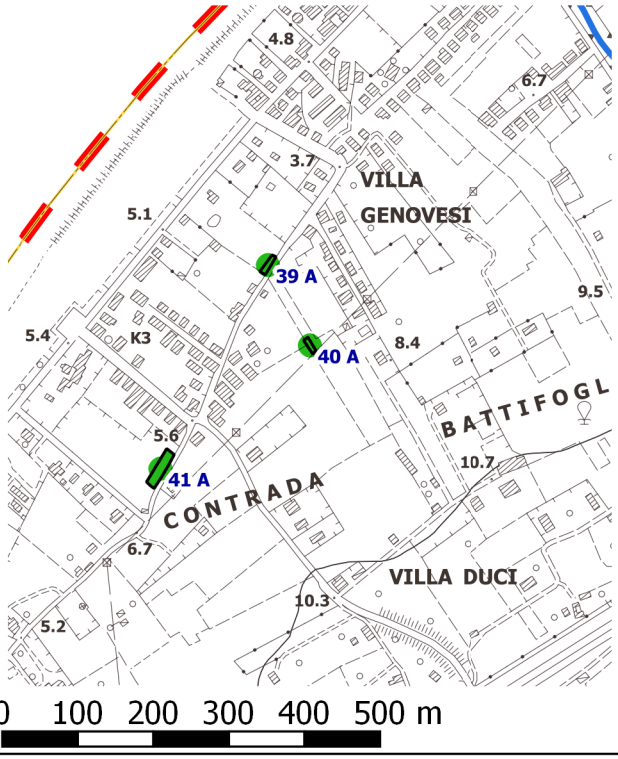

ORTOFOTO (VOLO 2012) - SCALA 1:2.000

COORDINATE PUNTO CENTRALE: X=2536808.2413 Y= 4224020.8157

Le coordinate sono espresse in metri nel sistema di riferimento Monte Mario / Italy zone 2 (EPSG 3004).

50 0 50 100 m

Aree di Emergenza

- A - Area di attesa
- B - Area di ricovero
- C - Area di ammassamento

COMUNE DI BARCELLONA POZZO DI GOTTO
PROVINCIA DI MESSINA

SCHEDA SPEDITIVA DELLE AREE DI EMERGENZA

PROVINCIA: MESSINA COMUNE: BARCELLONA POZZO DI GOTTO CODICE ISTAT: 83005

Area di Emergenza n.41 A - Tipo di area: Area di attesa

Area: fruibile ■ da adeguare □ in progetto □ Proprietà: pubblico

Indirizzo: STRETTO II SPINESANTE

Denominazione: PRCHEGGIO STRETTO II SPINESANTE

Referente: --- --- - reperibilità: NO
tel.--- / --- - e-mail:---

Estensione: 689.83mq - Pendenza: 2.11% - Altitudine slm: 6.95m - Possib. estensione aree limitrofe: ---mq
Utilizzo attuale: PARCHEGGIO
Dest. area nello strumento urbanistico: SPAZI PUBBLICI O RISERVATI AD ATTIVITA' COLLETTIVE

Funzionalità accessibilità viaria e degli spazi esterni annessi: Sufficiente

Principale viabilità di accesso - denominazione: Stretto II Spinesante

Accesso carrabile: SI - Accesso con altezza inf. mt 4: NO - Spazi aperti a disposizione: SI - Rete viaria idonea al rischio: NO

Acc. pedonale: SI - Acc. con mezzi pesanti: SI - Elisuperficie ann. o vicina: NO

Presenza parcheggi nelle vicinanze: SI - n.posti auto ---

Allacciamento acquedotto: da realizzare - rete idrica interna: NO - Allacciamento gas: da realizzare - rete gas interna: NO

Allacciamento rete elettrica: da realizzare - rete eletrica interna: NO - Illuminazione: esistente

Allacciamento rete fognaria: da realizzare - rete fognaria interna: NO - Rete telefonica: da realizzare

Pavimentazione: asfalto

Moduli abitativi insediabili n. --- - Tende (6 posti)insediabili n. ---

Area idonea in riferimento ai rischi idrogeologico, sismico, vulcanico, industriale e incendio di interfaccia: SI

Note sulla valutazione: ---

COORDINATE CENTROIDE AREA

NORD	EST
4223857.8988	2536610.529

SISTEMA DI RIFERIMENTO: MONTE MARIO/ITALY ZONE 2 - EPSG=3004

LATITUDINE	LONGITUDINE
38.16245	15.18953

SISTEMA DI RIFERIMENTO: WGS 84 - EPSG=4326

Area di Emergenza n.41 A - Tipo di area: Area di attesa

STRALCIO IGM - SCALA 1:25.000

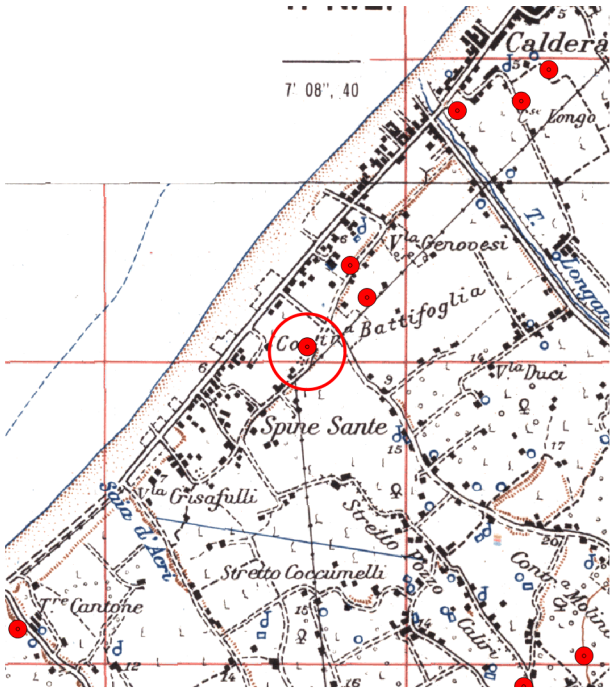

STRALCIO CTR - SCALA 1:10.000

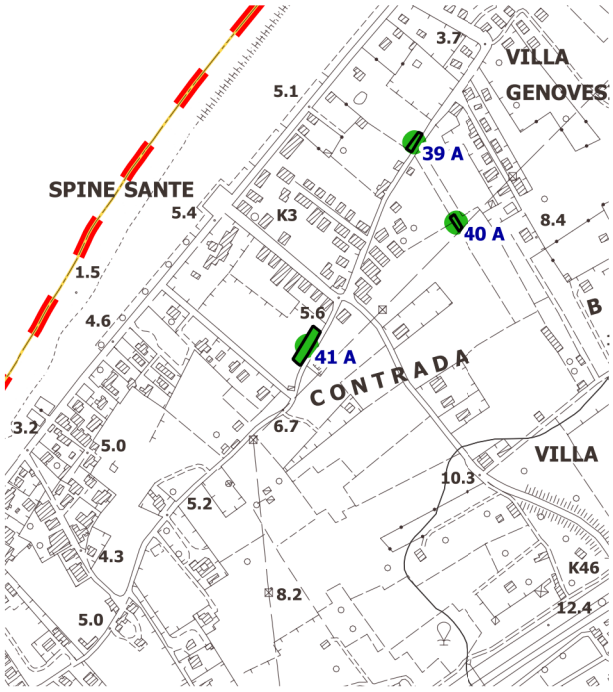

ORTOFOTO (VOLO 2012) - SCALA 1:2.000



COORDINATE PUNTO CENTRALE: X=2536610.529 Y= 4223857.8988

Le coordinate sono espresse in metri nel sistema di riferimento Monte Mario / Italy zone 2 (EPSG 3004).

50 0 50 100 m

Aree di Emergenza

- A - Area di attesa
- B - Area di ricovero
- C - Area di ammassamento

COMUNE DI BARCELLONA POZZO DI GOTTO
PROVINCIA DI MESSINA

SCHEDA SPEDITIVA DELLE AREE DI EMERGENZA

PROVINCIA: MESSINA COMUNE: BARCELLONA POZZO DI GOTTO CODICE ISTAT: 83005

Area di Emergenza n.42 A - Tipo di area: Area di attesa

Area: fruibile ■ da adeguare □ in progetto □ Proprietà: privato

Indirizzo: SS113 - SP73

Denominazione: AREA LIBERA SPARTITRAFFICO PETRARO

Referente: --- --- - reperibilità: NO
tel.--- / --- - e-mail:---

Estensione: 950.71mq - Pendenza: 3.24% - Altitudine slm: 50.69m - Possib. estensione aree limitrofe: ---mq
Utilizzo attuale: PARCHEGGIO
Dest. area nello strumento urbanistico: PARCHEGGI

Funzionalità accessibilità viaria e degli spazi esterni annessi: Buona

Principale viabilità di accesso - denominazione: SS113

Accesso carrabile: SI - Accesso con altezza inf. mt 4: NO - Spazi aperti a disposizione: NO - Rete viaria idonea al rischio: SI

Acc. pedonale: SI - Acc. con mezzi pesanti: SI - Elisuperficie ann. o vicina: NO

Presenza parcheggi nelle vicinanze: NO - n.posti auto ---

Allacciamento acquedotto: da realizzare - rete idrica interna: NO - Allacciamento gas: da realizzare - rete gas interna: NO

Allacciamento rete elettrica: da realizzare - rete eletrica interna: NO - Illuminazione: esistente

Allacciamento rete fognaria: da realizzare - rete fognaria interna: NO - Rete telefonica: da realizzare

Pavimentazione: pavimentazione

Moduli abitativi insediabili n. --- - Tende (6 posti)insediabili n. ---

Area idonea in riferimento ai rischi idrogeologico, sismico, vulcanico, industriale e incendio di interfaccia: SI

Note sulla valutazione: ---

COORDINATE CENTROIDE AREA

NORD	EST
4222940.989	2540290.9688

SISTEMA DI RIFERIMENTO: MONTE MARIO/ITALY ZONE 2 - EPSG=3004

LATITUDINE	LONGITUDINE
38.15411	15.23152

SISTEMA DI RIFERIMENTO: WGS 84 - EPSG=4326

Area di Emergenza n.42 A - Tipo di area: Area di attesa

STRALCIO IGM - SCALA 1:25.000

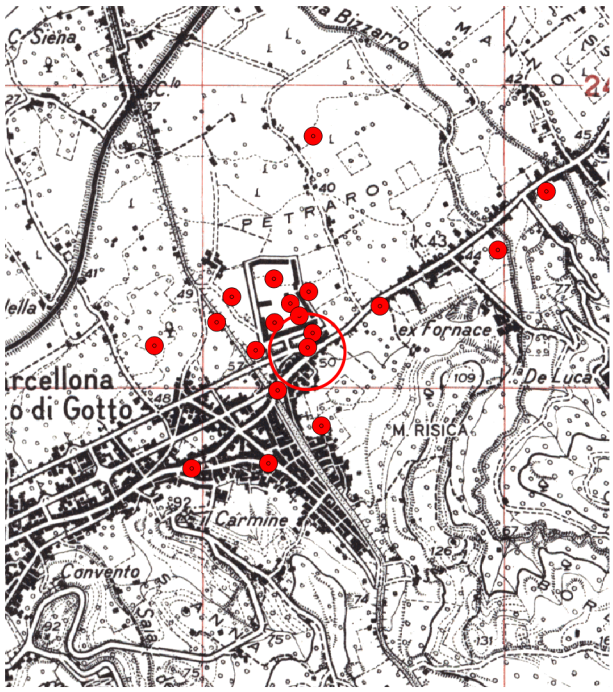

STRALCIO CTR - SCALA 1:10.000

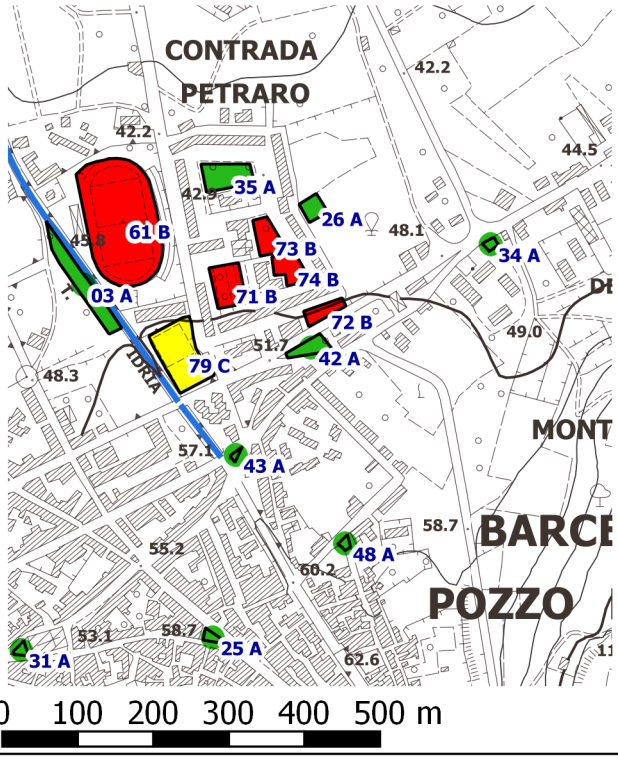

ORTOFOTO (VOLO 2012) - SCALA 1:2.000

COORDINATE PUNTO CENTRALE: X=2540290.9688 Y= 4222940.989

Le coordinate sono espresse in metri nel sistema di riferimento Monte Mario / Italy zone 2 (EPSG 3004).

50 0 50 100 m

Aree di Emergenza

- A - Area di attesa
- B - Area di ricovero
- C - Area di ammassamento

COMUNE DI BARCELLONA POZZO DI GOTTO
PROVINCIA DI MESSINA

SCHEDA SPEDITIVA DELLE AREE DI EMERGENZA

PROVINCIA: MESSINA COMUNE: BARCELLONA POZZO DI GOTTO CODICE ISTAT: 83005

Area di Emergenza n.43 A - Tipo di area: Area di attesa

Area: fruibile ■ da adeguare □ in progetto □ Proprietà: pubblico

Indirizzo: VIA GARIBALDI

Denominazione: AREA LIBERA SPARTITRAFFICO VIA GARIBALDI

Referente: --- --- - reperibilità: NO
tel.--- / --- - e-mail:---

Estensione: 110.95mq - Pendenza: 3.69% - Altitudine slm: 56.89m - Possib. estensione aree limitrofe: ---mq
Utilizzo attuale: SPAZIO PUBBLICO - PIAZZA
Dest. area nello strumento urbanistico: VERDE DI ARREDO STRADALE

Funzionalità accessibilità viaria e degli spazi esterni annessi: Sufficiente

Principale viabilità di accesso - denominazione: Via Garibaldi

Accesso carrabile: SI - Accesso con altezza inf. mt 4: NO - Spazi aperti a disposizione: NO - Rete viaria idonea al rischio: NO

Acc. pedonale: SI - Acc. con mezzi pesanti: SI - Elisuperficie ann. o vicina: NO

Presenza parcheggi nelle vicinanze: NO - n.posti auto ---

Allacciamento acquedotto: da realizzare - rete idrica interna: NO - Allacciamento gas: da realizzare - rete gas interna: NO

Allacciamento rete elettrica: da realizzare - rete eletrica interna: NO - Illuminazione: esistente

Allacciamento rete fognaria: da realizzare - rete fognaria interna: NO - Rete telefonica: da realizzare

Pavimentazione: asfalto

Moduli abitativi insediabili n. --- - Tende (6 posti)insediabili n. ---

Area idonea in riferimento ai rischi idrogeologico, sismico, vulcanico, industriale e incendio di interfaccia: NO

Note sulla valutazione: Area non idonea in caso di eventi alluvionali in quanto prossima alla copertura del T. Idria

COORDINATE CENTROIDE AREA

NORD	EST
4222799.0314	2540191.5933

SISTEMA DI RIFERIMENTO: MONTE MARIO/ITALY ZONE 2 - EPSG=3004

LATITUDINE	LONGITUDINE
38.15283	15.23038

SISTEMA DI RIFERIMENTO: WGS 84 - EPSG=4326

Area di Emergenza n.43 A - Tipo di area: Area di attesa

STRALCIO IGM - SCALA 1:25.000

STRALCIO CTR - SCALA 1:10.000

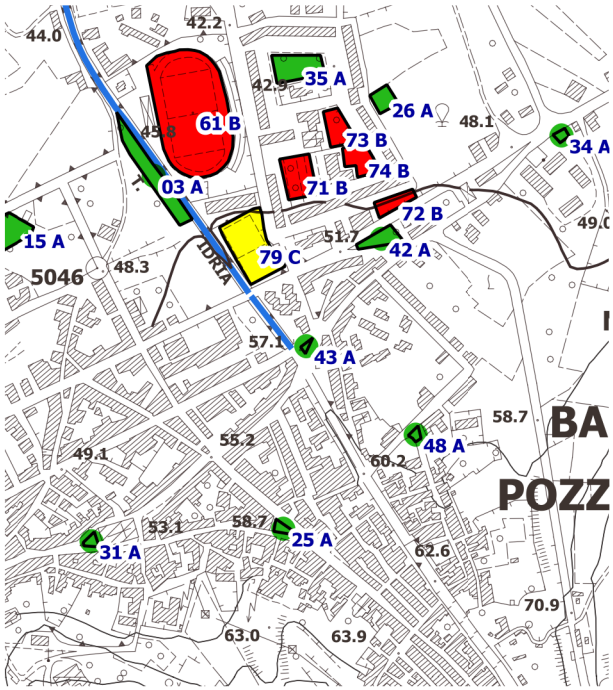

ORTOFOTO (VOLO 2012) - SCALA 1:2.000

COORDINATE PUNTO CENTRALE: X=2540191.5933 Y= 4222799.0314

Le coordinate sono espresse in metri nel sistema di riferimento Monte Mario / Italy zone 2 (EPSG 3004).

50 0 50 100 m

Aree di Emergenza

- A - Area di attesa
- B - Area di ricovero
- C - Area di ammassamento

COMUNE DI BARCELLONA POZZO DI GOTTO
PROVINCIA DI MESSINA

SCHEDA SPEDITIVA DELLE AREE DI EMERGENZA

PROVINCIA: MESSINA COMUNE: BARCELLONA POZZO DI GOTTO CODICE ISTAT: 83005

Area di Emergenza n.44 A - Tipo di area: Area di attesa

Area: fruibile ■ da adeguare □ in progetto □ Proprietà: pubblico

Indirizzo: VIA TRAPANI

Denominazione: AREA VERDE PUBBLICO VIA TRAPANI - S.VENERA

Referente: --- --- - reperibilità: NO
tel.--- / --- - e-mail:---

Estensione: 663.13mq - Pendenza: 9.79% - Altitudine slm: 82.34m - Possib. estensione aree limitrofe: ---mq
Utilizzo attuale: AREA ATTREZZATA A VERDE
Dest. area nello strumento urbanistico: SPAZI PUBBLICI O RISERVATI AD ATTIVITA' COLLETTIVE

Funzionalità accessibilità viaria e degli spazi esterni annessi: Sufficiente

Principale viabilità di accesso - denominazione: Via Trapani

Accesso carrabile: SI - Accesso con altezza inf. mt 4: NO - Spazi aperti a disposizione: SI - Rete viaria idonea al rischio: NO

Acc. pedonale: SI - Acc. con mezzi pesanti: SI - Elisuperficie ann. o vicina: NO

Presenza parcheggi nelle vicinanze: SI - n.posti auto ---

Allacciamento acquedotto: da realizzare - rete idrica interna: NO - Allacciamento gas: da realizzare - rete gas interna: NO

Allacciamento rete elettrica: da realizzare - rete eletrica interna: NO - Illuminazione: esistente

Allacciamento rete fognaria: da realizzare - rete fognaria interna: NO - Rete telefonica: ---

Pavimentazione: parte fondo naturale, parte asfalto

Moduli abitativi insediabili n. --- - Tende (6 posti)insediabili n. ---

Area idonea in riferimento ai rischi idrogeologico, sismico, vulcanico, industriale e incendio di interfaccia: SI

Note sulla valutazione: ---

COORDINATE CENTROIDE AREA

NORD	EST
4220583.0433	2539264.4091

SISTEMA DI RIFERIMENTO: MONTE MARIO/ITALY ZONE 2 - EPSG=3004

LATITUDINE	LONGITUDINE
38.13288	15.21974

SISTEMA DI RIFERIMENTO: WGS 84 - EPSG=4326

Area di Emergenza n.44 A - Tipo di area: Area di attesa

STRALCIO IGM - SCALA 1:25.000

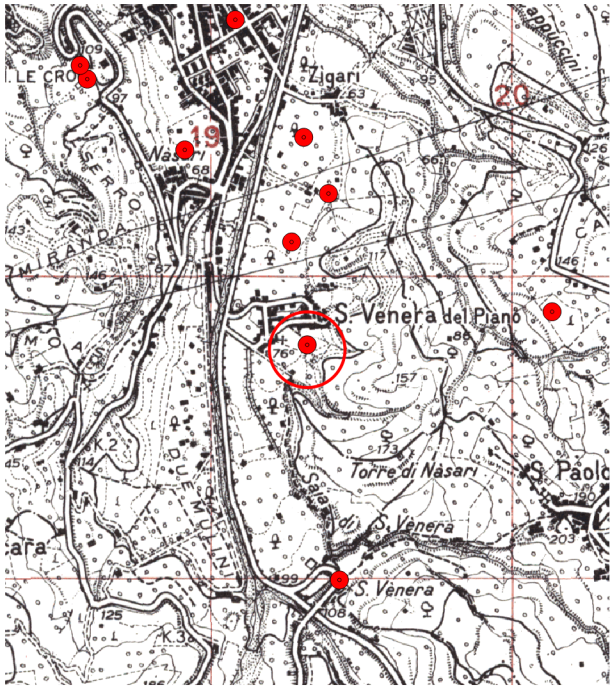

STRALCIO CTR - SCALA 1:10.000

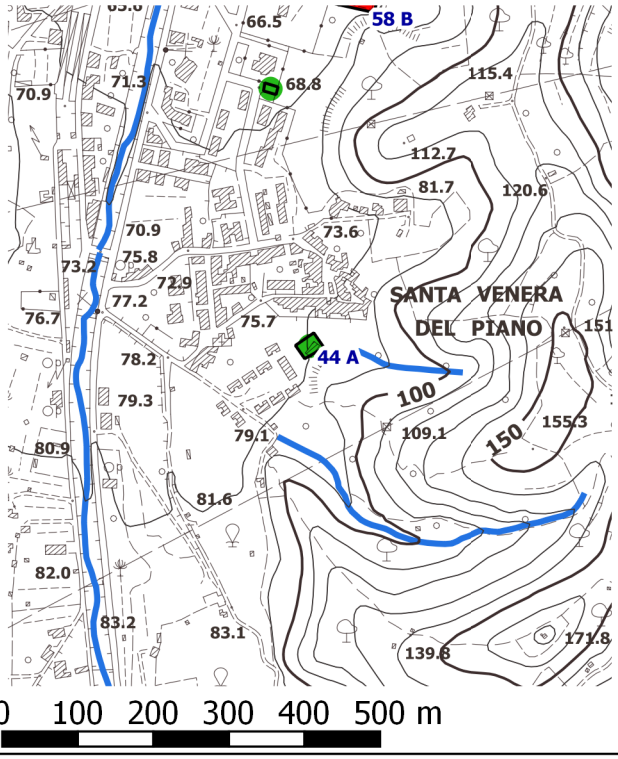

ORTOFOTO (VOLO 2012) - SCALA 1:2.000

COORDINATE PUNTO CENTRALE: X=2539264.4091 Y= 4220583.0433

Le coordinate sono espresse in metri nel sistema di riferimento Monte Mario / Italy zone 2 (EPSG 3004).

50 0 50 100 m

Aree di Emergenza

- A - Area di attesa
- B - Area di ricovero
- C - Area di ammassamento

COMUNE DI BARCELLONA POZZO DI GOTTO
PROVINCIA DI MESSINA

SCHEDA SPEDITIVA DELLE AREE DI EMERGENZA

PROVINCIA: MESSINA COMUNE: BARCELLONA POZZO DI GOTTO CODICE ISTAT: 83005

Area di Emergenza n.45 A - Tipo di area: Area di attesa

Area: fruibile ■ da adeguare □ in progetto □ Proprietà: pubblico

Indirizzo: SP79

Denominazione: AREA LIBERA SPARTITRAFFICO S.VENERA GROTTA

Referente: --- --- - reperibilità: NO
tel.--- / --- - e-mail:---

Estensione: 246.26mq - Pendenza: 2.5% - Altitudine slm: 100.34m - Possib. estensione aree limitrofe: ---mq
Utilizzo attuale: PARCHEGGIO
Dest. area nello strumento urbanistico: A.3 - ZONA DI RECUPERO DEI BENI ISOLATI

Funzionalità accessibilità viaria e degli spazi esterni annessi: Buona

Principale viabilità di accesso - denominazione: Stretto II Santa Venera - SP79

Accesso carrabile: SI - Accesso con altezza inf. mt 4: NO - Spazi aperti a disposizione: NO - Rete viaria idonea al rischio: NO

Acc. pedonale: SI - Acc. con mezzi pesanti: SI - Elisuperficie ann. o vicina: NO

Presenza parcheggi nelle vicinanze: NO - n.posti auto ---

Allacciamento acquedotto: da realizzare - rete idrica interna: NO - Allacciamento gas: da realizzare - rete gas interna: NO

Allacciamento rete elettrica: da realizzare - rete eletrica interna: NO - Illuminazione: esistente

Allacciamento rete fognaria: da realizzare - rete fognaria interna: NO - Rete telefonica: da realizzare

Pavimentazione: asfalto

Moduli abitativi insediabili n. --- - Tende (6 posti)insediabili n. ---

Area idonea in riferimento ai rischi idrogeologico, sismico, vulcanico, industriale e incendio di interfaccia: SI

Note sulla valutazione: ---

COORDINATE CENTROIDE AREA

NORD	EST
4219805.9661	2539370.9465

SISTEMA DI RIFERIMENTO: MONTE MARIO/ITALY ZONE 2 - EPSG=3004

LATITUDINE	LONGITUDINE
38.12588	15.22093

SISTEMA DI RIFERIMENTO: WGS 84 - EPSG=4326

Area di Emergenza n.45 A - Tipo di area: Area di attesa

STRALCIO IGM - SCALA 1:25.000

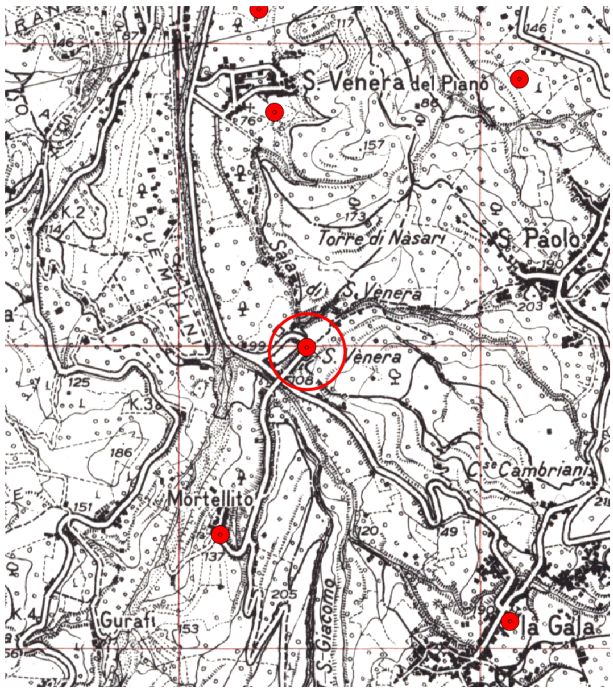

STRALCIO CTR - SCALA 1:10.000

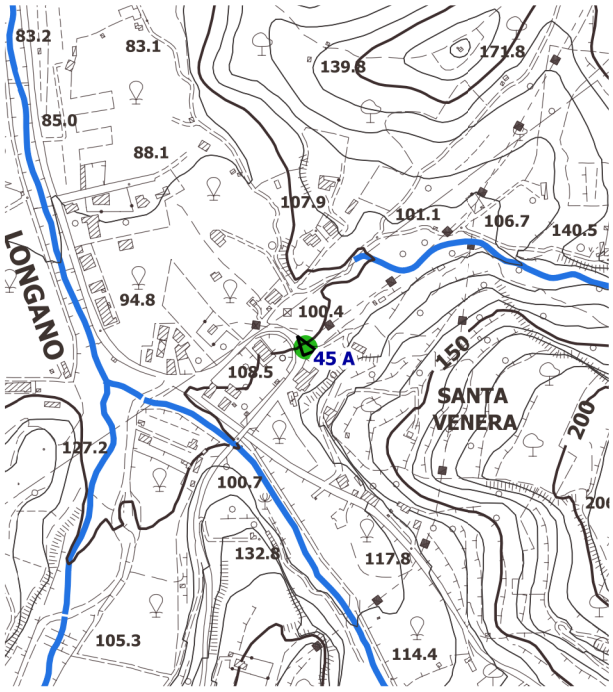

ORTOFOTO (VOLO 2012) - SCALA 1:2.000



COORDINATE PUNTO CENTRALE: X=2539370.9465 Y= 4219805.9661

Le coordinate sono espresse in metri nel sistema di riferimento Monte Mario / Italy zone 2 (EPSG 3004).

50 0 50 100 m

Aree di Emergenza

- A - Area di attesa
- B - Area di ricovero
- C - Area di ammassamento

COMUNE DI BARCELLONA POZZO DI GOTTO
PROVINCIA DI MESSINA

SCHEDA SPEDITIVA DELLE AREE DI EMERGENZA

PROVINCIA: MESSINA COMUNE: BARCELLONA POZZO DI GOTTO CODICE ISTAT: 83005

Area di Emergenza n.46 A - Tipo di area: Area di attesa

Area: fruibile ■ da adeguare □ in progetto □ Proprietà: pubblico

Indirizzo: STRETTO II MORTELLITO

Denominazione: AREA LIBERA MORTELLITO

Referente: --- --- - reperibilità: NO
tel.--- / --- - e-mail:---

Estensione: 128.5mq - Pendenza: 1.34% - Altitudine slm: 135.96m - Possib. estensione aree limitrofe: ---mq
Utilizzo attuale: PARCHEGGIO
Dest. area nello strumento urbanistico: SPAZI PUBBLICI O RISERVATI AD ATTIVITA' COLLETTIVE

Funzionalità accessibilità viaria e degli spazi esterni annessi: Sufficiente

Principale viabilità di accesso - denominazione: Stretto II Mortellito

Accesso carrabile: SI - Accesso con altezza inf. mt 4: NO - Spazi aperti a disposizione: NO - Rete viaria idonea al rischio: NO

Acc. pedonale: SI - Acc. con mezzi pesanti: SI - Elisuperficie ann. o vicina: NO

Presenza parcheggi nelle vicinanze: NO - n.posti auto ---

Allacciamento acquedotto: da realizzare - rete idrica interna: NO - Allacciamento gas: da realizzare - rete gas interna: NO

Allacciamento rete elettrica: da realizzare - rete eletrica interna: NO - Illuminazione: da realizzare

Allacciamento rete fognaria: da realizzare - rete fognaria interna: NO - Rete telefonica: da realizzare

Pavimentazione: pavimentazione

Moduli abitativi insediabili n. --- - Tende (6 posti)insediabili n. ---

Area idonea in riferimento ai rischi idrogeologico, sismico, vulcanico, industriale e incendio di interfaccia: SI

Note sulla valutazione: ---

COORDINATE CENTROIDE AREA

NORD	EST
4219186.8118	2539084.8872

SISTEMA DI RIFERIMENTO: MONTE MARIO/ITALY ZONE 2 - EPSG=3004

LATITUDINE	LONGITUDINE
38.1203	15.21765

SISTEMA DI RIFERIMENTO: WGS 84 - EPSG=4326

Area di Emergenza n.46 A - Tipo di area: Area di attesa

STRALCIO IGM - SCALA 1:25.000

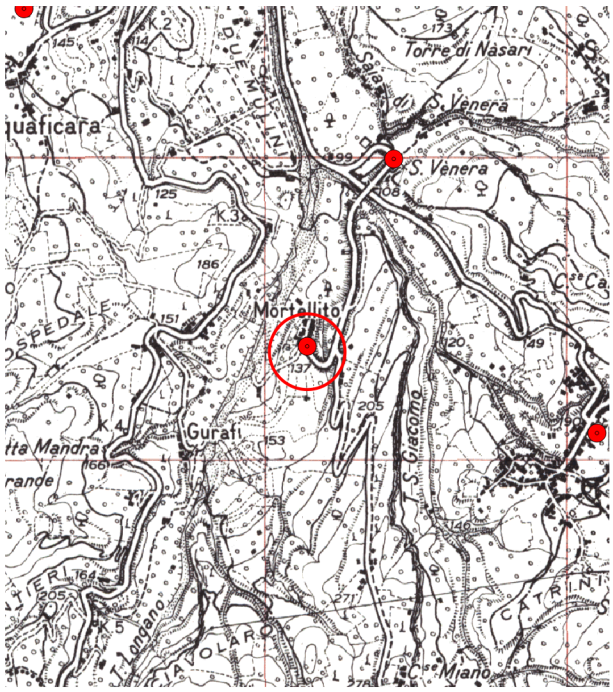

STRALCIO CTR - SCALA 1:10.000

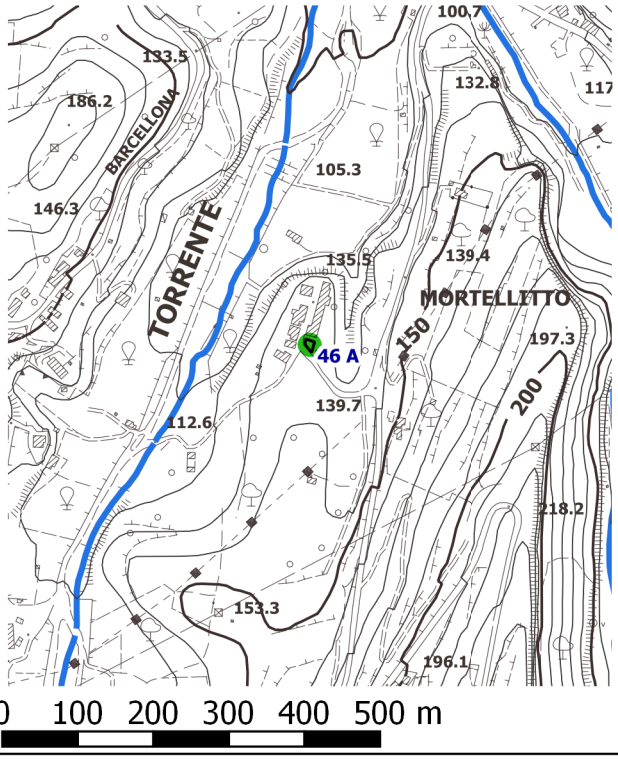

ORTOFOTO (VOLO 2012) - SCALA 1:2.000

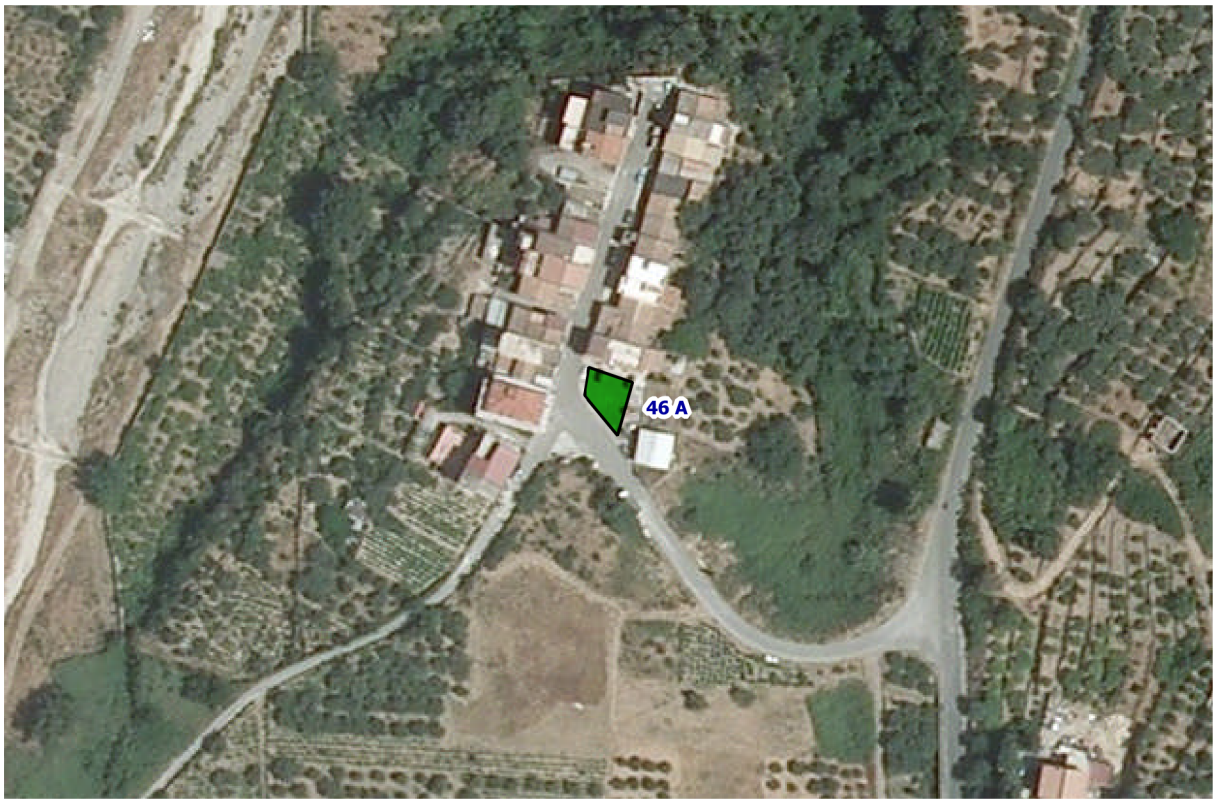

COORDINATE PUNTO CENTRALE: X=2539084.8872 Y= 4219186.8118

Le coordinate sono espresse in metri nel sistema di riferimento Monte Mario / Italy zone 2 (EPSG 3004).

50 0 50 100 m

Aree di Emergenza

- A - Area di attesa
- B - Area di ricovero
- C - Area di ammassamento

COMUNE DI BARCELLONA POZZO DI GOTTO
PROVINCIA DI MESSINA

SCHEDA SPEDITIVA DELLE AREE DI EMERGENZA

PROVINCIA: MESSINA COMUNE: BARCELLONA POZZO DI GOTTO CODICE ISTAT: 83005

Area di Emergenza n.47 A - Tipo di area: Area di attesa

Area: fruibile ■ da adeguare □ in progetto □ Proprietà: pubblico

Indirizzo: VIA FONDACO NUOVO - VARIANTE 113

Denominazione: AREA VERDE PUBBLICO CENTRO IGEA

Referente: --- --- - reperibilità: NO
tel.--- / --- - e-mail:---

Estensione: 578.79mq - Pendenza: 2.26% - Altitudine slm: 39.6m - Possib. estensione aree limitrofe: ---mq
Utilizzo attuale: AREA ATTREZZATA A VERDE
Dest. area nello strumento urbanistico: C.1.2 - ZONA DI ESPANSIONE RESIDENZIALE URBANA DI PROGETTO

Funzionalità accessibilità viaria e degli spazi esterni annessi: Buona

Principale viabilità di accesso - denominazione: Variante SS113

Accesso carrabile: SI - Accesso con altezza inf. mt 4: NO - Spazi aperti a disposizione: NO - Rete viaria idonea al rischio: SI

Acc. pedonale: SI - Acc. con mezzi pesanti: SI - Elisuperficie ann. o vicina: NO

Presenza parcheggi nelle vicinanze: NO - n.posti auto ---

Allacciamento acquedotto: da realizzare - rete idrica interna: NO - Allacciamento gas: da realizzare - rete gas interna: NO

Allacciamento rete elettrica: da realizzare - rete eletrica interna: NO - Illuminazione: esistente

Allacciamento rete fognaria: da realizzare - rete fognaria interna: NO - Rete telefonica: da realizzare

Pavimentazione: pavimentazione

Moduli abitativi insediabili n. --- - Tende (6 posti)insediabili n. ---

Area idonea in riferimento ai rischi idrogeologico, sismico, vulcanico, industriale e incendio di interfaccia: SI

Note sulla valutazione: ---

COORDINATE CENTROIDE AREA

NORD	EST
4221813.8129	2537975.2219

SISTEMA DI RIFERIMENTO: MONTE MARIO/ITALY ZONE 2 - EPSG=3004

LATITUDINE	LONGITUDINE
38.144	15.20506

SISTEMA DI RIFERIMENTO: WGS 84 - EPSG=4326

Area di Emergenza n.47 A - Tipo di area: Area di attesa

STRALCIO IGM - SCALA 1:25.000

STRALCIO CTR - SCALA 1:10.000

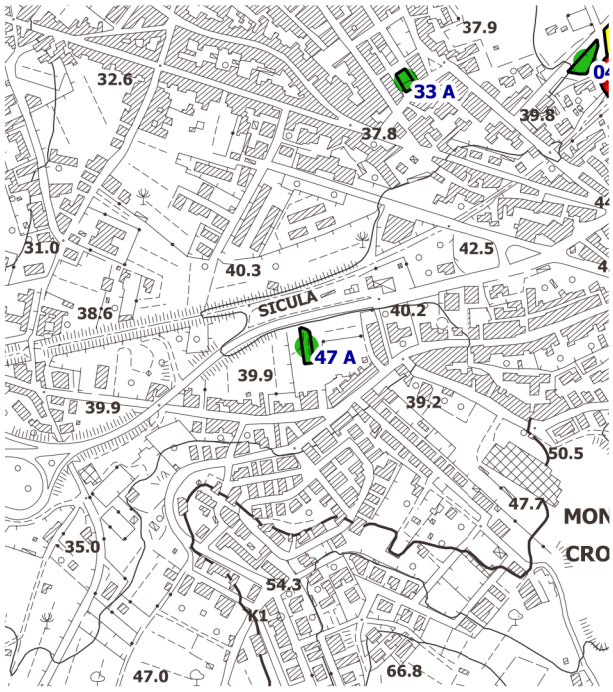

ORTOFOTO (VOLO 2012) - SCALA 1:2.000

COORDINATE PUNTO CENTRALE: X=2537975.2219 Y= 4221813.8129

Le coordinate sono espresse in metri nel sistema di riferimento Monte Mario / Italy zone 2 (EPSG 3004).

50 0 50 100 m

Aree di Emergenza

- A - Area di attesa
- B - Area di ricovero
- C - Area di ammassamento

COMUNE DI BARCELLONA POZZO DI GOTTO
PROVINCIA DI MESSINA

SCHEDA SPEDITIVA DELLE AREE DI EMERGENZA

PROVINCIA: MESSINA COMUNE: BARCELLONA POZZO DI GOTTO CODICE ISTAT: 83005

Area di Emergenza n.48 A - Tipo di area: Area di attesa

Area: fruibile ■ da adeguare □ in progetto □ Proprietà: pubblico

Indirizzo: VIA ANGELO MUSCO

Denominazione: SPIAZZO STRADA VIA ANGELO MUSCO

Referente: --- --- - reperibilità: NO
tel.--- / --- - e-mail:---

Estensione: 181.59mq - Pendenza: 0% - Altitudine slm: 57m - Possib. estensione aree limitrofe: ---mq
Utilizzo attuale: ---
Dest. area nello strumento urbanistico: STRADE GENERATE PER DIFFERENZA

Funzionalità accessibilità viaria e degli spazi esterni annessi: Buona

Principale viabilità di accesso - denominazione: Via Angelo Musco

Accesso carrabile: SI - Accesso con altezza inf. mt 4: NO - Spazi aperti a disposizione: NO - Rete viaria idonea al rischio: NO

Acc. pedonale: SI - Acc. con mezzi pesanti: SI - Elisuperficie ann. o vicina: NO

Presenza parcheggi nelle vicinanze: NO - n.posti auto ---

Allacciamento acquedotto: da realizzare - rete idrica interna: NO - Allacciamento gas: da realizzare - rete gas interna: NO

Allacciamento rete elettrica: da realizzare - rete eletrica interna: NO - Illuminazione: esistente

Allacciamento rete fognaria: da realizzare - rete fognaria interna: NO - Rete telefonica: da realizzare

Pavimentazione: asfalto

Moduli abitativi insediabili n. --- - Tende (6 posti)insediabili n. ---

Area idonea in riferimento ai rischi idrogeologico, sismico, vulcanico, industriale e incendio di interfaccia: SI

Note sulla valutazione: ---

COORDINATE CENTROIDE AREA

NORD	EST
4222682.12	2540336.2661

SISTEMA DI RIFERIMENTO: MONTE MARIO/ITALY ZONE 2 - EPSG=3004

LATITUDINE	LONGITUDINE
38.15178	15.23203

SISTEMA DI RIFERIMENTO: WGS 84 - EPSG=4326

Area di Emergenza n.48 A - Tipo di area: Area di attesa

STRALCIO IGM - SCALA 1:25.000

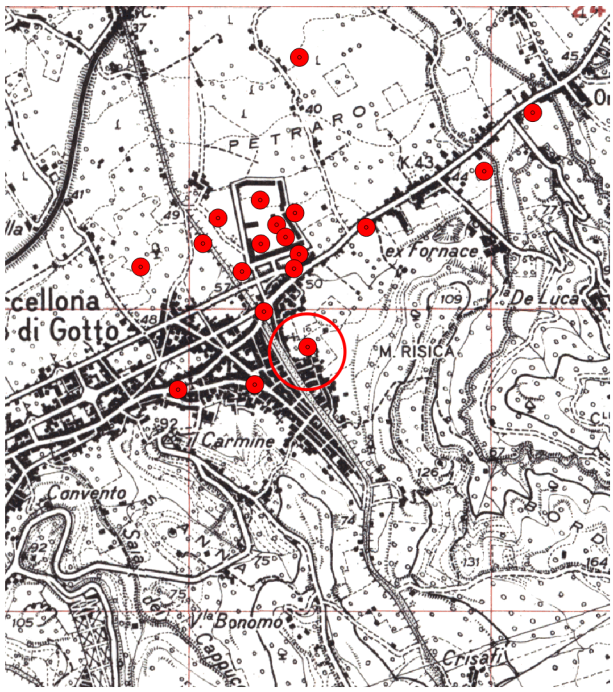

STRALCIO CTR - SCALA 1:10.000

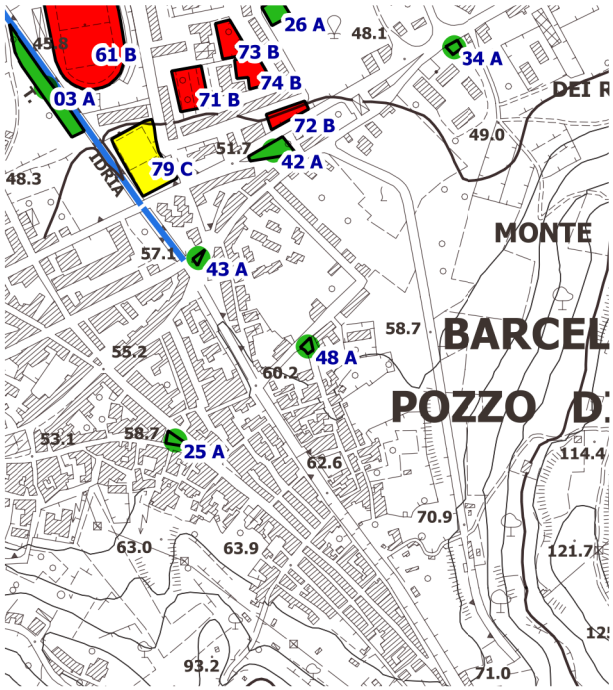

ORTOFOTO (VOLO 2012) - SCALA 1:2.000

COORDINATE PUNTO CENTRALE: X=2540336.2661 Y= 4222682.12

Le coordinate sono espresse in metri nel sistema di riferimento Monte Mario / Italy zone 2 (EPSG 3004).

50 0 50 100 m

Aree di Emergenza

- A - Area di attesa
- B - Area di ricovero
- C - Area di ammassamento

COMUNE DI BARCELLONA POZZO DI GOTTO
PROVINCIA DI MESSINA

SCHEDA SPEDITIVA DELLE AREE DI EMERGENZA

PROVINCIA: MESSINA COMUNE: BARCELLONA POZZO DI GOTTO CODICE ISTAT: 83005

Area di Emergenza n.49 A - Tipo di area: Area di attesa

Area: fruibile ■ da adeguare □ in progetto □ Proprietà: pubblico

Indirizzo: VIA ROSARIO LIZIO

Denominazione: AREA LIBERA VIA LIZIO - S.VENERA

Referente: --- --- - reperibilità: NO
tel.--- / --- - e-mail:---

Estensione: 188.08mq - Pendenza: 3.71% - Altitudine slm: 68.45m - Possib. estensione aree limitrofe: ---mq
Utilizzo attuale: PARCHEGGIO
Dest. area nello strumento urbanistico: STRADE GENERATE PER DIFFERENZA

Funzionalità accessibilità viaria e degli spazi esterni annessi: Buona

Principale viabilità di accesso - denominazione: Via Rosario Lizio

Accesso carrabile: SI - Accesso con altezza inf. mt 4: NO - Spazi aperti a disposizione: NO - Rete viaria idonea al rischio: NO

Acc. pedonale: SI - Acc. con mezzi pesanti: SI - Elisuperficie ann. o vicina: NO

Presenza parcheggi nelle vicinanze: NO - n.posti auto ---

Allacciamento acquedotto: da realizzare - rete idrica interna: NO - Allacciamento gas: da realizzare - rete gas interna: NO

Allacciamento rete elettrica: da realizzare - rete eletrica interna: NO - Illuminazione: da realizzare

Allacciamento rete fognaria: da realizzare - rete fognaria interna: NO - Rete telefonica: da realizzare

Pavimentazione: asfalto

Moduli abitativi insediabili n. --- - Tende (6 posti)insediabili n. ---

Area idonea in riferimento ai rischi idrogeologico, sismico, vulcanico, industriale e incendio di interfaccia: SI

Note sulla valutazione: ---

COORDINATE CENTROIDE AREA

NORD	EST
4220923.0211	2539212.7524

SISTEMA DI RIFERIMENTO: MONTE MARIO/ITALY ZONE 2 - EPSG=3004

LATITUDINE	LONGITUDINE
38.13595	15.21916

SISTEMA DI RIFERIMENTO: WGS 84 - EPSG=4326

Area di Emergenza n.49 A - Tipo di area: Area di attesa

STRALCIO IGM - SCALA 1:25.000

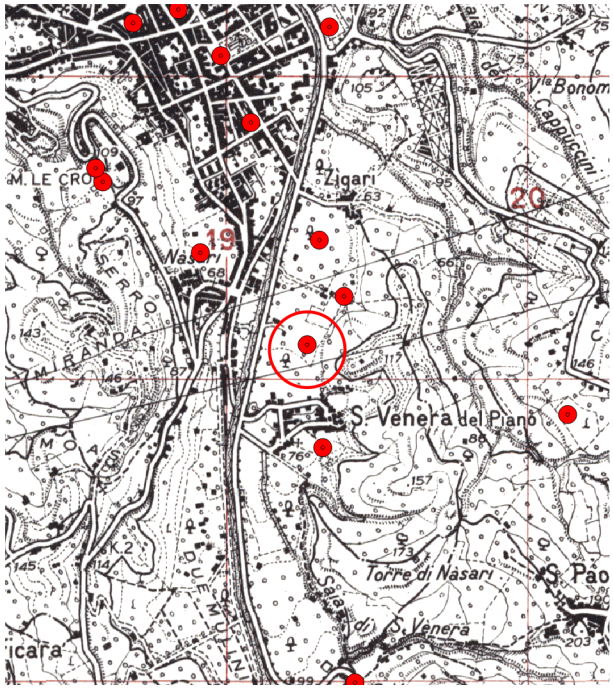

STRALCIO CTR - SCALA 1:10.000

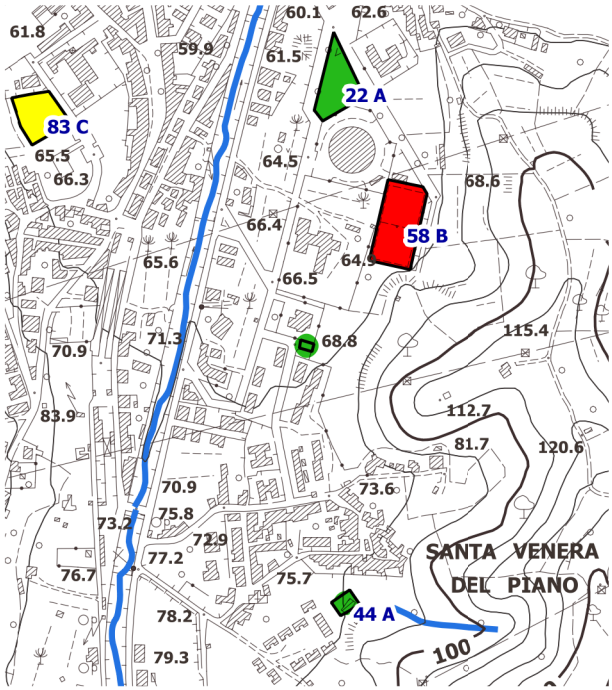

ORTOFOTO (VOLO 2012) - SCALA 1:2.000

COORDINATE PUNTO CENTRALE: X=2539212.7524 Y= 4220923.0211

Le coordinate sono espresse in metri nel sistema di riferimento Monte Mario / Italy zone 2 (EPSG 3004).

50 0 50 100 m

Aree di Emergenza

- A - Area di attesa
- B - Area di ricovero
- C - Area di ammassamento

COMUNE DI BARCELLONA POZZO DI GOTTO
PROVINCIA DI MESSINA

SCHEDA SPEDITIVA DELLE AREE DI EMERGENZA

PROVINCIA: MESSINA COMUNE: BARCELLONA POZZO DI GOTTO CODICE ISTAT: 83005

Area di Emergenza n.50 A - Tipo di area: Area di attesa

Area: fruibile ■ da adeguare □ in progetto □ Proprietà: pubblico

Indirizzo: STRETTO GARRISI INCROCIO STRETTO CANTONI

Denominazione: SPIAZZO STRADA STRETTO GARRISI

Referente: --- --- - reperibilità: NO
tel.--- / --- - e-mail:---

Estensione: 88.14mq - Pendenza: 4.99% - Altitudine slm: 15.31m - Possib. estensione aree limitrofe: ---mq
Utilizzo attuale: SLARGO STRADALE
Dest. area nello strumento urbanistico: STRADE GENERATE PER DIFFERENZA

Funzionalità accessibilità viaria e degli spazi esterni annessi: Scarsa

Principale viabilità di accesso - denominazione: Stretto 3° Garrisi

Accesso carrabile: SI - Accesso con altezza inf. mt 4: NO - Spazi aperti a disposizione: NO - Rete viaria idonea al rischio: NO

Acc. pedonale: SI - Acc. con mezzi pesanti: NO - Elisuperficie ann. o vicina: NO

Presenza parcheggi nelle vicinanze: NO - n.posti auto ---

Allacciamento acquedotto: da realizzare - rete idrica interna: NO - Allacciamento gas: da realizzare - rete gas interna: NO

Allacciamento rete elettrica: da realizzare - rete eletrica interna: NO - Illuminazione: esistente

Allacciamento rete fognaria: da realizzare - rete fognaria interna: NO - Rete telefonica: da realizzare

Pavimentazione: asfalto

Moduli abitativi insediabili n. --- - Tende (6 posti)insediabili n. ---

Area idonea in riferimento ai rischi idrogeologico, sismico, vulcanico, industriale e incendio di interfaccia: SI

Note sulla valutazione: ---

COORDINATE CENTROIDE AREA

NORD	EST
4222224.719	2535711.0881

SISTEMA DI RIFERIMENTO: MONTE MARIO/ITALY ZONE 2 - EPSG=3004

LATITUDINE	LONGITUDINE
38.14775	15.17923

SISTEMA DI RIFERIMENTO: WGS 84 - EPSG=4326

Area di Emergenza n.50 A - Tipo di area: Area di attesa

STRALCIO IGM - SCALA 1:25.000

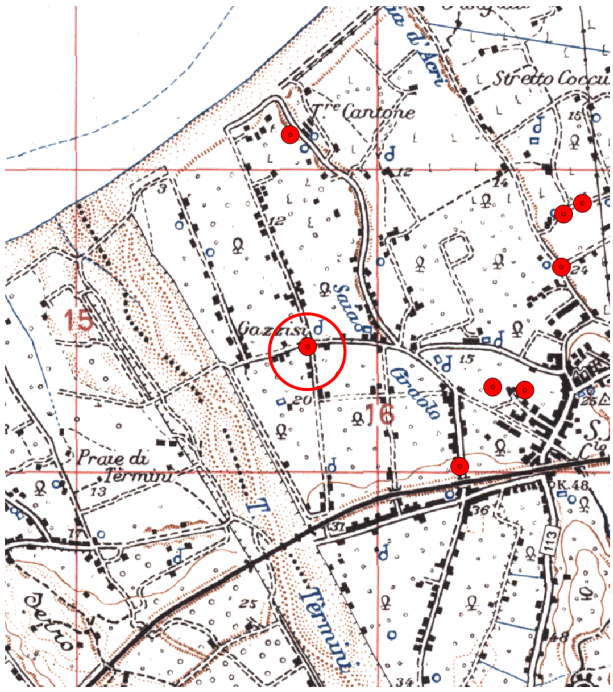

STRALCIO CTR - SCALA 1:10.000

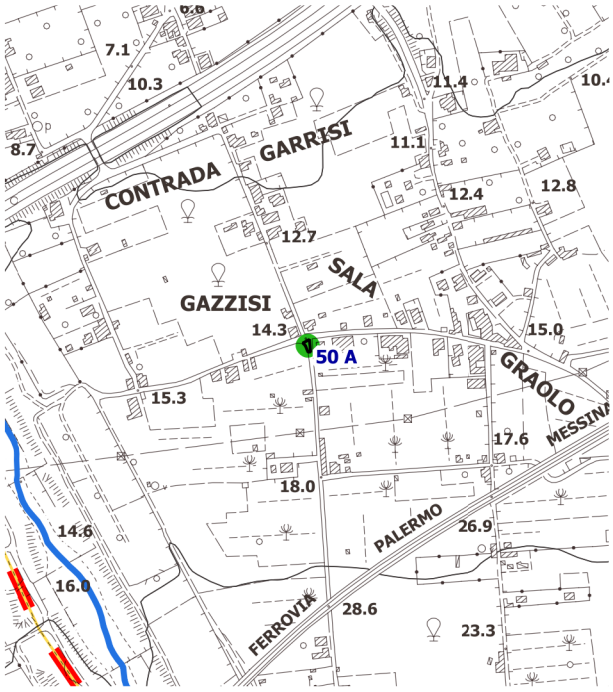

ORTOFOTO (VOLO 2012) - SCALA 1:2.000

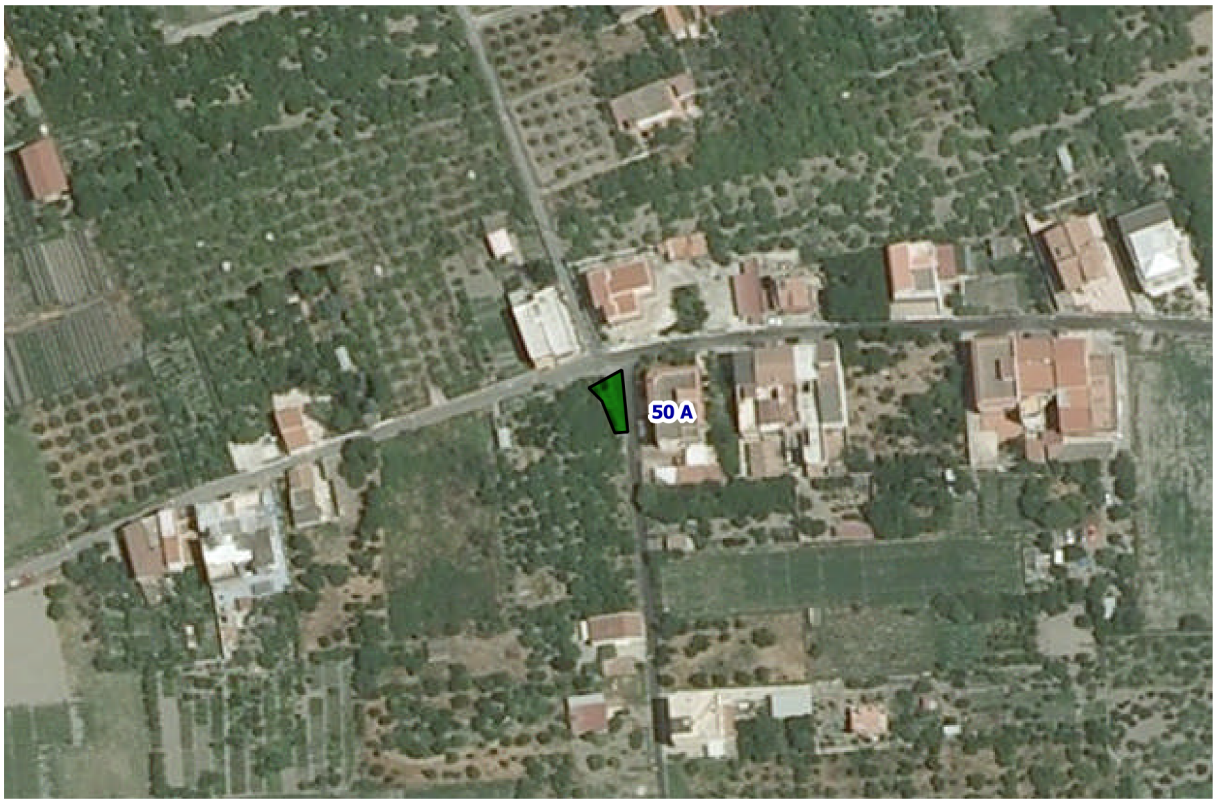

COORDINATE PUNTO CENTRALE: X=2535711.0881 Y= 4222224.719

Le coordinate sono espresse in metri nel sistema di riferimento Monte Mario / Italy zone 2 (EPSG 3004).

50 0 50 100 m

Aree di Emergenza

- A - Area di attesa
- B - Area di ricovero
- C - Area di ammassamento

COMUNE DI BARCELLONA POZZO DI GOTTO
PROVINCIA DI MESSINA

SCHEDA SPEDITIVA DELLE AREE DI EMERGENZA

PROVINCIA: MESSINA COMUNE: BARCELLONA POZZO DI GOTTO CODICE ISTAT: 83005

Area di Emergenza n.51 A - Tipo di area: Area di attesa

Area: fruibile ■ da adeguare □ in progetto □ Proprietà: pubblico

Indirizzo: VIA TINDARI

Denominazione: SLARGO STRETTO I GARRISI - VIA TINDARI

Referente: --- --- - reperibilità: NO
tel.--- / --- - e-mail:---

Estensione: 96.66mq - Pendenza: 2.57% - Altitudine slm: 23.06m - Possib. estensione aree limitrofe: ---mq
Utilizzo attuale: SLARGO STRADALE
Dest. area nello strumento urbanistico: VERDE DI ARREDO STRADALE

Funzionalità accessibilità viaria e degli spazi esterni annessi: Buona

Principale viabilità di accesso - denominazione: Via Tindari

Accesso carrabile: SI - Accesso con altezza inf. mt 4: NO - Spazi aperti a disposizione: NO - Rete viaria idonea al rischio: SI

Acc. pedonale: SI - Acc. con mezzi pesanti: SI - Elisuperficie ann. o vicina: NO

Presenza parcheggi nelle vicinanze: NO - n.posti auto ---

Allacciamento acquedotto: da realizzare - rete idrica interna: NO - Allacciamento gas: da realizzare - rete gas interna: NO

Allacciamento rete elettrica: da realizzare - rete eletrica interna: NO - Illuminazione: esistente

Allacciamento rete fognaria: da realizzare - rete fognaria interna: NO - Rete telefonica: da realizzare

Pavimentazione: asfalto

Moduli abitativi insediabili n. --- - Tende (6 posti)insediabili n. ---

Area idonea in riferimento ai rischi idrogeologico, sismico, vulcanico, industriale e incendio di interfaccia: SI

Note sulla valutazione: ---

COORDINATE CENTROIDE AREA

NORD	EST
4221828.8809	2536214.0011

SISTEMA DI RIFERIMENTO: MONTE MARIO/ITALY ZONE 2 - EPSG=3004

LATITUDINE	LONGITUDINE
38.14417	15.18496

SISTEMA DI RIFERIMENTO: WGS 84 - EPSG=4326

Area di Emergenza n.51 A - Tipo di area: Area di attesa

STRALCIO IGM - SCALA 1:25.000

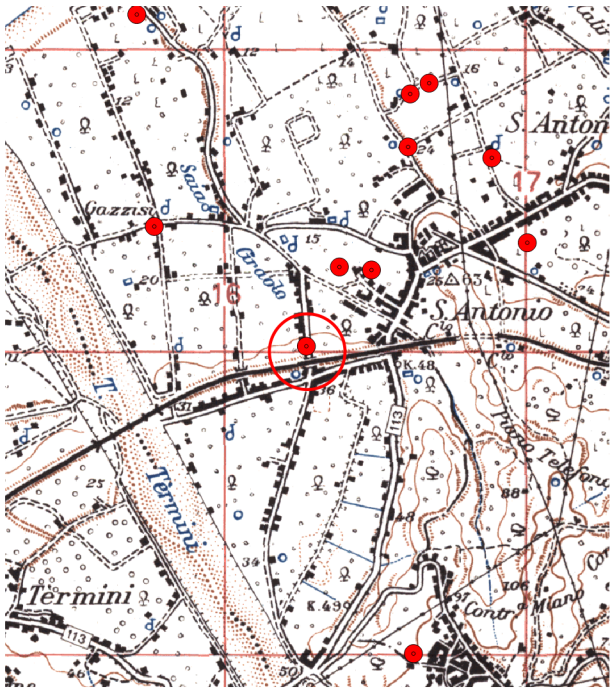

STRALCIO CTR - SCALA 1:10.000

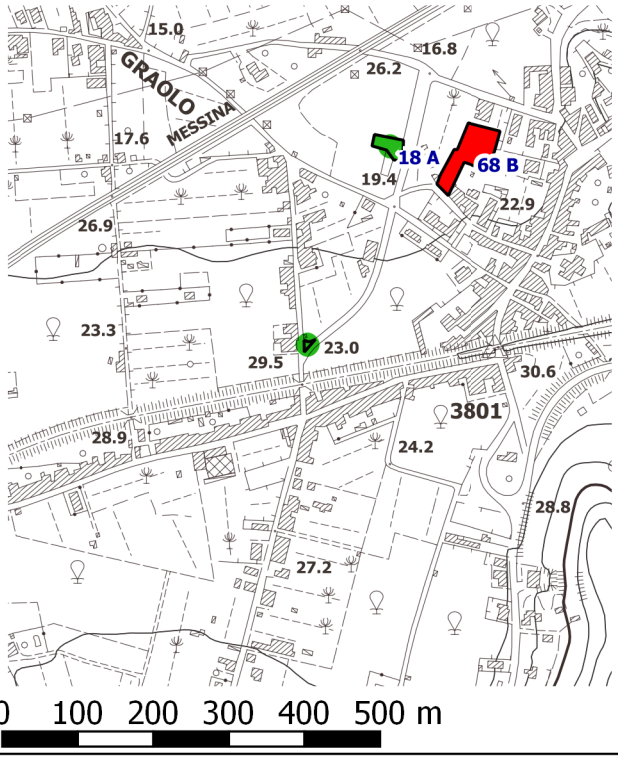

ORTOFOTO (VOLO 2012) - SCALA 1:2.000

COORDINATE PUNTO CENTRALE: X=2536214.0011 Y= 4221828.8809

Le coordinate sono espresse in metri nel sistema di riferimento Monte Mario / Italy zone 2 (EPSG 3004).

50 0 50 100 m

Aree di Emergenza

- A - Area di attesa
- B - Area di ricovero
- C - Area di ammassamento

COMUNE DI BARCELLONA POZZO DI GOTTO
PROVINCIA DI MESSINA

SCHEDA SPEDITIVA DELLE AREE DI EMERGENZA

PROVINCIA: MESSINA COMUNE: BARCELLONA POZZO DI GOTTO CODICE ISTAT: 83005

Area di Emergenza n.52 A - Tipo di area: Area di attesa

Area: fruibile ■ da adeguare □ in progetto □ Proprietà: pubblico

Indirizzo: VIA CATILI

Denominazione: SLARGO VIA CATILI

Referente: --- --- - reperibilità: NO
tel.--- / --- - e-mail:---

Estensione: 123.86mq - Pendenza: 0% - Altitudine slm: 4m - Possib. estensione aree limitrofe: ---mq
Utilizzo attuale: SLARGO STRADALE
Dest. area nello strumento urbanistico: STRADE GENERATE PER DIFFERENZA

Funzionalità accessibilità viaria e degli spazi esterni annessi: Buona

Principale viabilità di accesso - denominazione: Via Catili

Accesso carrabile: SI - Accesso con altezza inf. mt 4: NO - Spazi aperti a disposizione: NO - Rete viaria idonea al rischio: NO

Acc. pedonale: SI - Acc. con mezzi pesanti: SI - Elisuperficie ann. o vicina: NO

Presenza parcheggi nelle vicinanze: NO - n.posti auto ---

Allacciamento acquedotto: da realizzare - rete idrica interna: NO - Allacciamento gas: da realizzare - rete gas interna: NO

Allacciamento rete elettrica: da realizzare - rete eletrica interna: NO - Illuminazione: esistente

Allacciamento rete fognaria: da realizzare - rete fognaria interna: NO - Rete telefonica: da realizzare

Pavimentazione: asfalto

Moduli abitativi insediabili n. --- - Tende (6 posti)insediabili n. ---

Area idonea in riferimento ai rischi idrogeologico, sismico, vulcanico, industriale e incendio di interfaccia: NO

Note sulla valutazione: Area posta in prossimità della linea di costa pertanto potenzailmente esposta ad inondazione per Tsunami

COORDINATE CENTROIDE AREA

NORD	EST
4225342.8132	2538038.1503

SISTEMA DI RIFERIMENTO: MONTE MARIO/ITALY ZONE 2 - EPSG=3004

LATITUDINE	LONGITUDINE
38.1758	15.20587

SISTEMA DI RIFERIMENTO: WGS 84 - EPSG=4326

Area di Emergenza n.52 A - Tipo di area: Area di attesa

STRALCIO IGM - SCALA 1:25.000

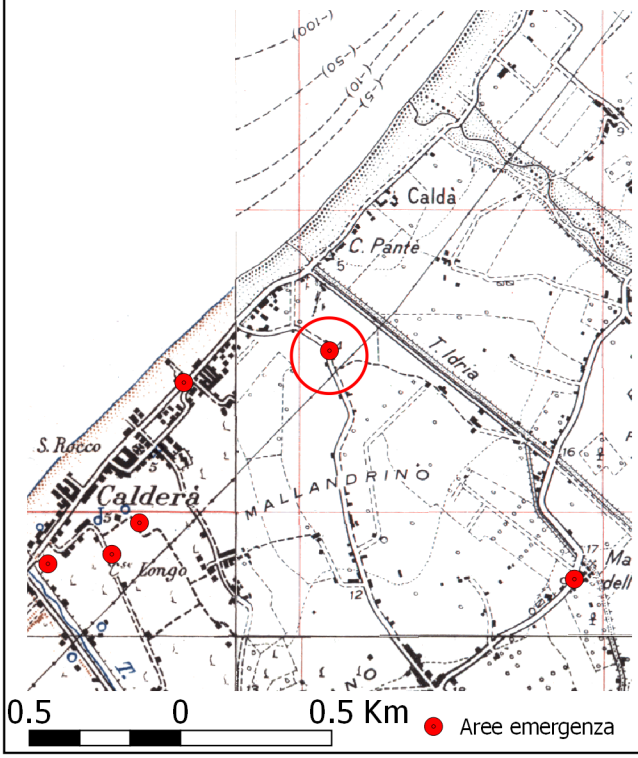

STRALCIO CTR - SCALA 1:10.000

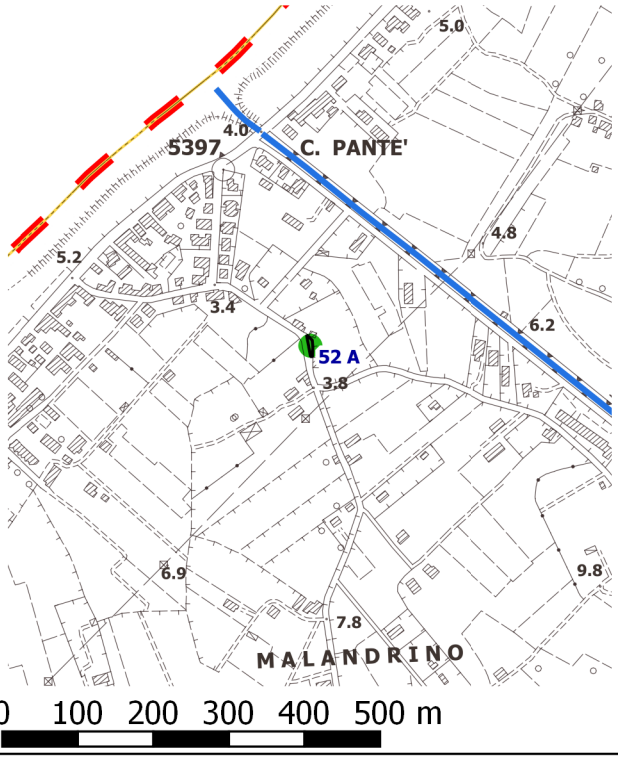

ORTOFOTO (VOLO 2012) - SCALA 1:2.000

COORDINATE PUNTO CENTRALE: X=2538038.1503 Y= 4225342.8132

Le coordinate sono espresse in metri nel sistema di riferimento Monte Mario / Italy zone 2 (EPSG 3004).

50 0 50 100 m

Aree di Emergenza

- A - Area di attesa
- B - Area di ricovero
- C - Area di ammassamento

COMUNE DI BARCELLONA POZZO DI GOTTO
PROVINCIA DI MESSINA

SCHEDA SPEDITIVA DELLE AREE DI EMERGENZA

PROVINCIA: MESSINA COMUNE: BARCELLONA POZZO DI GOTTO CODICE ISTAT: 83005

Area di Emergenza n.53 A - Tipo di area: Area di attesa

Area: fruibile ■ da adeguare ■ in progetto □ Proprietà: pubblico

Indirizzo: SP74

Denominazione: AREA LIBERA SP 74 - ACQUACALDA

Referente: --- --- - reperibilità: NO
tel.--- / --- - e-mail:---

Estensione: 302.12mq - Pendenza: 0% - Altitudine slm: 15m - Possib. estensione aree limitrofe: ---mq
Utilizzo attuale: PARCHEGGIO
Dest. area nello strumento urbanistico: SPAZI PUBBLICI O RISERVATI AD ATTIVITA' COLLETTIVE

Funzionalità accessibilità viaria e degli spazi esterni annessi: Buona

Principale viabilità di accesso - denominazione: Via Acquacalda

Accesso carrabile: SI - Accesso con altezza inf. mt 4: NO - Spazi aperti a disposizione: NO - Rete viaria idonea al rischio: NO

Acc. pedonale: SI - Acc. con mezzi pesanti: SI - Elisuperficie ann. o vicina: NO

Presenza parcheggi nelle vicinanze: NO - n.posti auto ---

Allacciamento acquedotto: da realizzare - rete idrica interna: NO - Allacciamento gas: da realizzare - rete gas interna: NO

Allacciamento rete elettrica: da realizzare - rete eletrica interna: NO - Illuminazione: da realizzare

Allacciamento rete fognaria: da realizzare - rete fognaria interna: NO - Rete telefonica: da realizzare

Pavimentazione: fondo naturale

Moduli abitativi insediabili n. --- - Tende (6 posti)insediabili n. ---

Area idonea in riferimento ai rischi idrogeologico, sismico, vulcanico, industriale e incendio di interfaccia: NO

Note sulla valutazione: Area esposta ad eventi di tipo idraulico-alluvionali

COORDINATE CENTROIDE AREA

NORD	EST
4224587.7504	2538847.9635

SISTEMA DI RIFERIMENTO: MONTE MARIO/ITALY ZONE 2 - EPSG=3004

LATITUDINE	LONGITUDINE
38.16898	15.21509

SISTEMA DI RIFERIMENTO: WGS 84 - EPSG=4326

Area di Emergenza n.53 A - Tipo di area: Area di attesa

STRALCIO IGM - SCALA 1:25.000

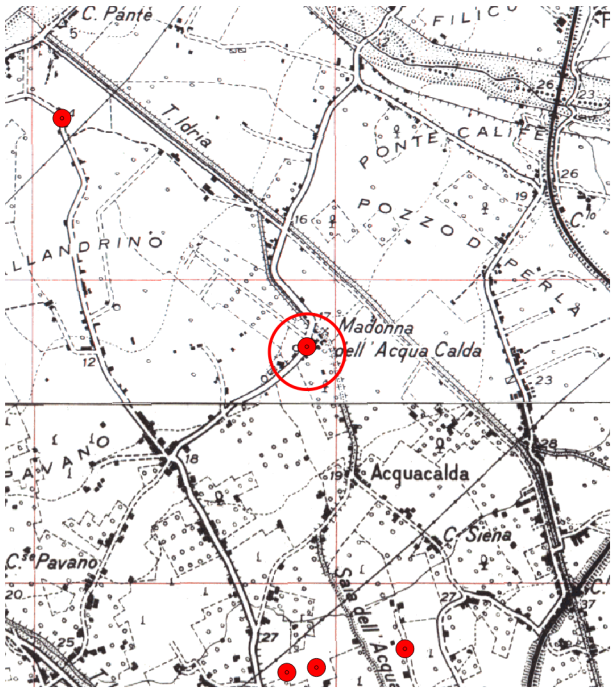

STRALCIO CTR - SCALA 1:10.000

ORTOFOTO (VOLO 2012) - SCALA 1:2.000

COORDINATE PUNTO CENTRALE: X=2538847.9635 Y= 4224587.7504

Le coordinate sono espresse in metri nel sistema di riferimento Monte Mario / Italy zone 2 (EPSG 3004).

50 0 50 100 m

Aree di Emergenza

- A - Area di attesa
- B - Area di ricovero
- C - Area di ammassamento

COMUNE DI BARCELLONA POZZO DI GOTTO
PROVINCIA DI MESSINA

SCHEDA SPEDITIVA DELLE AREE DI EMERGENZA

PROVINCIA: MESSINA COMUNE: BARCELLONA POZZO DI GOTTO CODICE ISTAT: 83005

Area di Emergenza n.54 A - Tipo di area: Area di attesa

Area: fruibile ■ da adeguare □ in progetto □ Proprietà: pubblico

Indirizzo: SP80 INCROCIO STRETTO SIRACUSA

Denominazione: SLARGO STRETTO SIRACUSA - MIGLIARDO

Referente: --- --- - reperibilità: NO
tel.--- / --- - e-mail:---

Estensione: 172.52mq - Pendenza: 9.34% - Altitudine slm: 483.3m - Possib. estensione aree limitrofe: ---mq
Utilizzo attuale: SLARGO STRADALE
Dest. area nello strumento urbanistico: STRADE GENERATE PER DIFFERENZA

Funzionalità accessibilità viaria e degli spazi esterni annessi: Buona

Principale viabilità di accesso - denominazione: Via La Gala Migliardo - SP80

Accesso carrabile: SI - Accesso con altezza inf. mt 4: NO - Spazi aperti a disposizione: NO - Rete viaria idonea al rischio: NO

Acc. pedonale: SI - Acc. con mezzi pesanti: SI - Elisuperficie ann. o vicina: NO

Presenza parcheggi nelle vicinanze: NO - n.posti auto ---

Allacciamento acquedotto: da realizzare - rete idrica interna: NO - Allacciamento gas: da realizzare - rete gas interna: NO

Allacciamento rete elettrica: da realizzare - rete eletrica interna: NO - Illuminazione: da realizzare

Allacciamento rete fognaria: da realizzare - rete fognaria interna: NO - Rete telefonica: da realizzare

Pavimentazione: asfalto

Moduli abitativi insediabili n. --- - Tende (6 posti)insediabili n. ---

Area idonea in riferimento ai rischi idrogeologico, sismico, vulcanico, industriale e incendio di interfaccia: SI

Note sulla valutazione: ---

COORDINATE CENTROIDE AREA

NORD	EST
4217855.5561	2541536.3571

SISTEMA DI RIFERIMENTO: MONTE MARIO/ITALY ZONE 2 - EPSG=3004

LATITUDINE	LONGITUDINE
38.10825	15.24558

SISTEMA DI RIFERIMENTO: WGS 84 - EPSG=4326

Area di Emergenza n.54 A - Tipo di area: Area di attesa

STRALCIO IGM - SCALA 1:25.000

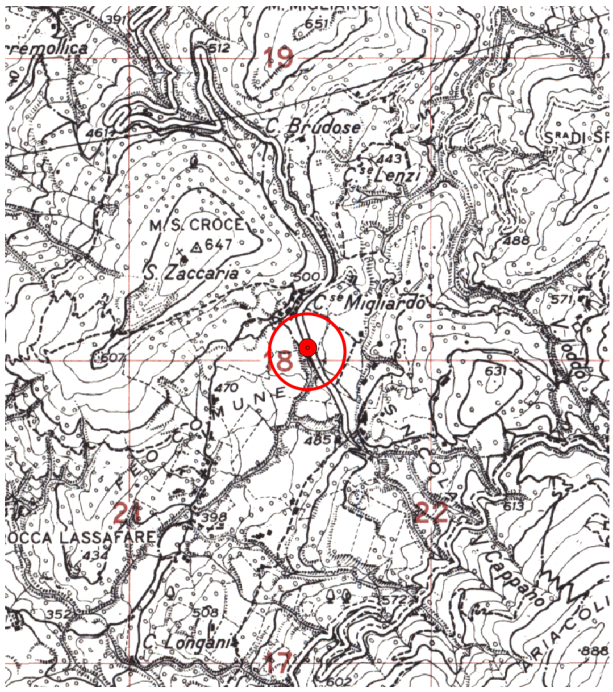

STRALCIO CTR - SCALA 1:10.000

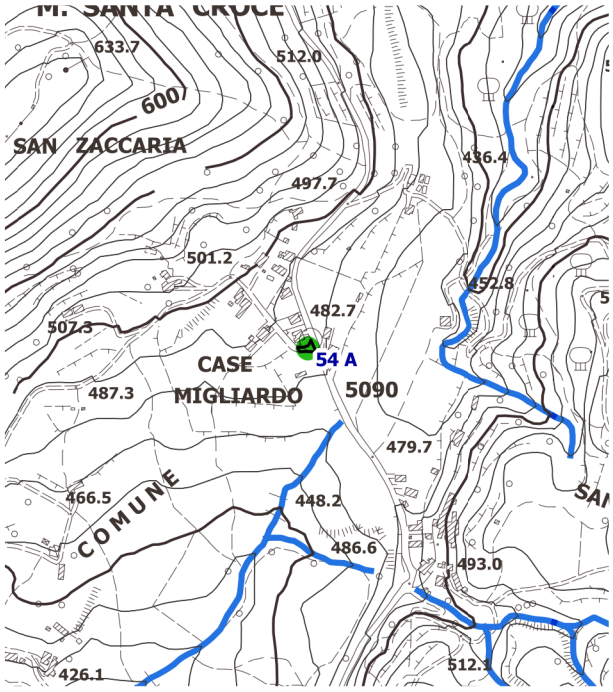

ORTOFOTO (VOLO 2012) - SCALA 1:2.000

COORDINATE PUNTO CENTRALE: X=2541536.3571 Y= 4217855.5561

Le coordinate sono espresse in metri nel sistema di riferimento Monte Mario / Italy zone 2 (EPSG 3004).

50 0 50 100 m

Aree di Emergenza

- A - Area di attesa
- B - Area di ricovero
- C - Area di ammassamento

COMUNE DI BARCELLONA POZZO DI GOTTO
PROVINCIA DI MESSINA

SCHEDA SPEDITIVA DELLE AREE DI EMERGENZA

PROVINCIA: MESSINA COMUNE: BARCELLONA POZZO DI GOTTO CODICE ISTAT: 83005

Area di Emergenza n.55 A - Tipo di area: Area di attesa

Area: fruibile ■ da adeguare □ in progetto □ Proprietà: pubblico

Indirizzo: SP73 - VIA DELLE GINESTRE

Denominazione: SLARGO TRIVIO SP73 - BARCELLONA-FEMMINAMORTA

Referente: --- --- - reperibilità: NO
tel.--- / --- - e-mail:---

Estensione: 428.76mq - Pendenza: 15.1% - Altitudine slm: 177.91m - Possib. estensione aree limitrofe: ---mq
Utilizzo attuale: SLARGO STRADALE
Dest. area nello strumento urbanistico: STRADE GENERATE PER DIFFERENZA

Funzionalità accessibilità viaria e degli spazi esterni annessi: Buona

Principale viabilità di accesso - denominazione: Via delle Ginestre

Accesso carrabile: SI - Accesso con altezza inf. mt 4: NO - Spazi aperti a disposizione: NO - Rete viaria idonea al rischio: NO

Acc. pedonale: SI - Acc. con mezzi pesanti: SI - Elisuperficie ann. o vicina: NO

Presenza parcheggi nelle vicinanze: NO - n.posti auto ---

Allacciamento acquedotto: da realizzare - rete idrica interna: NO - Allacciamento gas: da realizzare - rete gas interna: NO

Allacciamento rete elettrica: da realizzare - rete eletrica interna: NO - Illuminazione: da realizzare

Allacciamento rete fognaria: da realizzare - rete fognaria interna: NO - Rete telefonica: da realizzare

Pavimentazione: asfalto

Moduli abitativi insediabili n. --- - Tende (6 posti)insediabili n. ---

Area idonea in riferimento ai rischi idrogeologico, sismico, vulcanico, industriale e incendio di interfaccia: SI

Note sulla valutazione: ---

COORDINATE CENTROIDE AREA

NORD	EST
4222062.0698	2542064.7484

SISTEMA DI RIFERIMENTO: MONTE MARIO/ITALY ZONE 2 - EPSG=3004

LATITUDINE	LONGITUDINE
38.14615	15.25174

SISTEMA DI RIFERIMENTO: WGS 84 - EPSG=4326

Area di Emergenza n.55 A - Tipo di area: Area di attesa

STRALCIO IGM - SCALA 1:25.000

0.5 0 0.5 Km Aree emergenza

STRALCIO CTR - SCALA 1:10.000

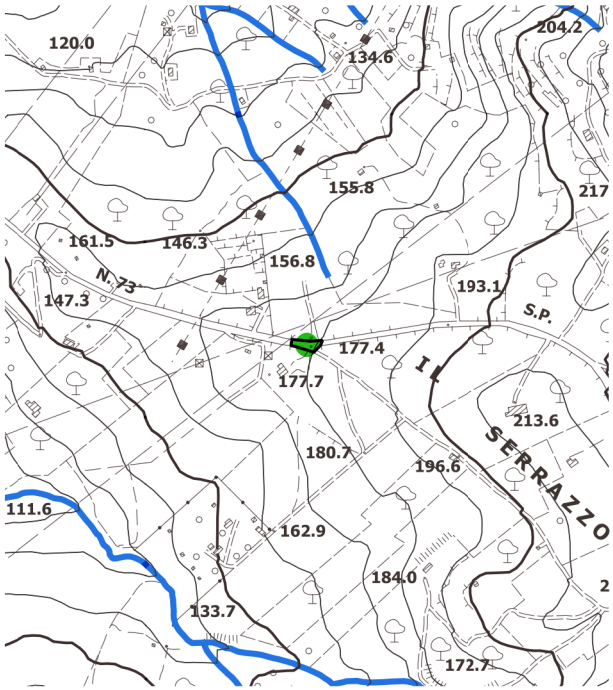

0 100 200 300 400 500 m

ORTOFOTO (VOLO 2012) - SCALA 1:2.000

COORDINATE PUNTO CENTRALE: X=2542064.7484 Y= 4222062.0698

Le coordinate sono espresse in metri nel sistema di riferimento Monte Mario / Italy zone 2 (EPSG 3004).

50 0 50 100 m

Aree di Emergenza

- A - Area di attesa
- B - Area di ricovero
- C - Area di ammassamento

COMUNE DI BARCELLONA POZZO DI GOTTO
PROVINCIA DI MESSINA

SCHEDA SPEDITIVA DELLE AREE DI EMERGENZA

PROVINCIA: MESSINA COMUNE: BARCELLONA POZZO DI GOTTO CODICE ISTAT: 83005

Area di Emergenza n.56 A - Tipo di area: Area di attesa

Area: fruibile ■ da adeguare □ in progetto □ Proprietà: pubblico

Indirizzo: SAJA CANTONI

Denominazione: SPIAZZO SAJA CANTONI

Referente: --- --- - reperibilità: NO
tel.--- / --- - e-mail:---

Estensione: 142.15mq - Pendenza: ---% - Altitudine slm: ---m - Possib. estensione aree limitrofe: ---mq
Utilizzo attuale: SLARGO STRADALE
Dest. area nello strumento urbanistico: STRADE GENERATE PER DIFFERENZA

Funzionalità accessibilità viaria e degli spazi esterni annessi: Buona

Principale viabilità di accesso - denominazione: Saia Cantoni

Accesso carrabile: SI - Accesso con altezza inf. mt 4: NO - Spazi aperti a disposizione: NO - Rete viaria idonea al rischio: NO

Acc. pedonale: SI - Acc. con mezzi pesanti: SI - Elisuperficie ann. o vicina: NO

Presenza parcheggi nelle vicinanze: NO - n.posti auto ---

Allacciamento acquedotto: da realizzare - rete idrica interna: NO - Allacciamento gas: da realizzare - rete gas interna: NO

Allacciamento rete elettrica: da realizzare - rete eletrica interna: NO - Illuminazione: da realizzare

Allacciamento rete fognaria: da realizzare - rete fognaria interna: NO - Rete telefonica: da realizzare

Pavimentazione: asfalto

Moduli abitativi insediabili n. --- - Tende (6 posti)insediabili n. ---

Area idonea in riferimento ai rischi idrogeologico, sismico, vulcanico, industriale e incendio di interfaccia: NO

Note sulla valutazione: Area prossima alla linea di costa e pertanto potenzialemte esposta a inondazione da Tsunami

COORDINATE CENTROIDE AREA

NORD	EST
4222925.191	2535653.2213

SISTEMA DI RIFERIMENTO: MONTE MARIO/ITALY ZONE 2 - EPSG=3004

LATITUDINE	LONGITUDINE
38.15406	15.17858

SISTEMA DI RIFERIMENTO: WGS 84 - EPSG=4326

Area di Emergenza n.56 A - Tipo di area: Area di attesa

STRALCIO IGM - SCALA 1:25.000

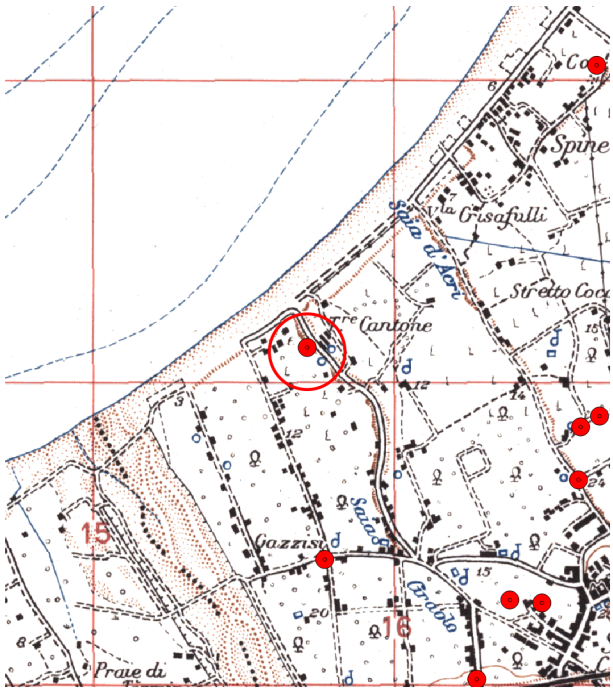

STRALCIO CTR - SCALA 1:10.000

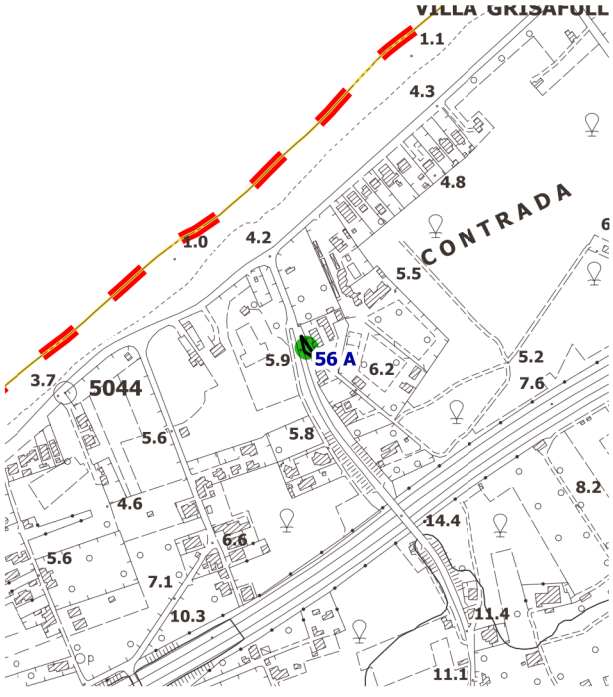

ORTOFOTO (VOLO 2012) - SCALA 1:2.000



COORDINATE PUNTO CENTRALE: X=2535653.2213 Y= 4222925.191

Le coordinate sono espresse in metri nel sistema di riferimento Monte Mario / Italy zone 2 (EPSG 3004).

50 0 50 100 m

Aree di Emergenza

- A - Area di attesa
- B - Area di ricovero
- C - Area di ammassamento

COMUNE DI BARCELLONA POZZO DI GOTTO
PROVINCIA DI MESSINA

SCHEDA SPEDITIVA DELLE AREE DI EMERGENZA

PROVINCIA: MESSINA COMUNE: BARCELLONA POZZO DI GOTTO CODICE ISTAT: 83005

Area di Emergenza n.57 B - Tipo di area: Area di ricovero

Area: fruibile ■ da adeguare □ in progetto □ Proprietà: pubblico

Indirizzo: VIA MICCA - FONDACO NUOVO

Denominazione: CAMPO DI CALCIO FONDACO NUOVO - VIA MICCA

Referente: --- --- - reperibilità: NO
tel.--- / --- - e-mail:---

Estensione: 7409.32mq - Pendenza: 0.66% - Altitudine slm: 26.25m - Possib. estensione aree limitrofe: ---mq
Utilizzo attuale: CAMPO DI CALCIO
Dest. area nello strumento urbanistico: PARCO LINEARE DELL'EX TRACCIATO FERROVIARIO

Funzionalità accessibilità viaria e degli spazi esterni annessi: Buona

Principale viabilità di accesso - denominazione: Via Micca

Accesso carrabile: SI - Accesso con altezza inf. mt 4: SI - Spazi aperti a disposizione: SI - Rete viaria idonea al rischio: NO

Acc. pedonale: SI - Acc. con mezzi pesanti: SI - Elisuperficie ann. o vicina: NO

Presenza parcheggi nelle vicinanze: SI - n.posti auto ---

Allacciamento acquedotto: esistente - rete idrica interna: NO - Allacciamento gas: da realizzare - rete gas interna: NO

Allacciamento rete elettrica: esistente - rete eletrica interna: NO - Illuminazione: esistente

Allacciamento rete fognaria: esistente - rete fognaria interna: NO - Rete telefonica: da realizzare

Pavimentazione: pavimentazione

Moduli abitativi insediabili n. --- - Tende (6 posti)insediabili n. ---

Area idonea in riferimento ai rischi idrogeologico, sismico, vulcanico, industriale e incendio di interfaccia: SI

Note sulla valutazione: La via Micca presenta criticità di tipo idraulico.

COORDINATE CENTROIDE AREA

NORD	EST
4221981.7442	2537227.6402

SISTEMA DI RIFERIMENTO: MONTE MARIO/ITALY ZONE 2 - EPSG=3004

LATITUDINE	LONGITUDINE
38.14553	15.19653

SISTEMA DI RIFERIMENTO: WGS 84 - EPSG=4326

Area di Emergenza n.57 B - Tipo di area: Area di ricovero

STRALCIO IGM - SCALA 1:25.000

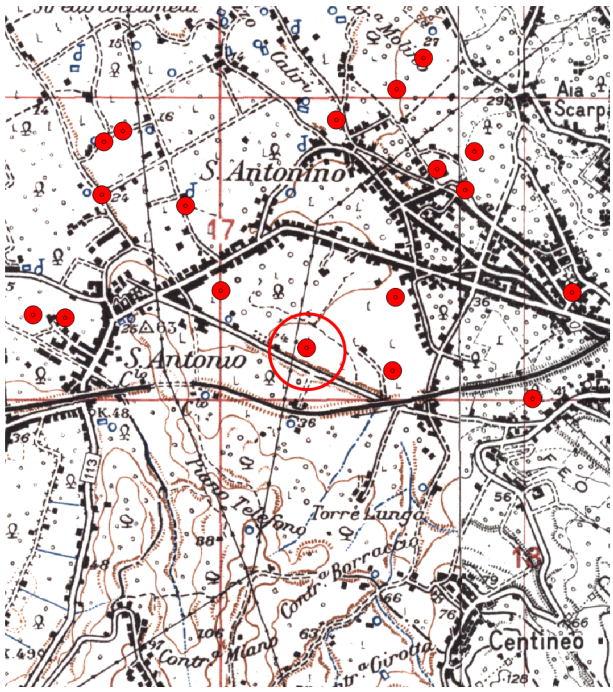

STRALCIO CTR - SCALA 1:10.000

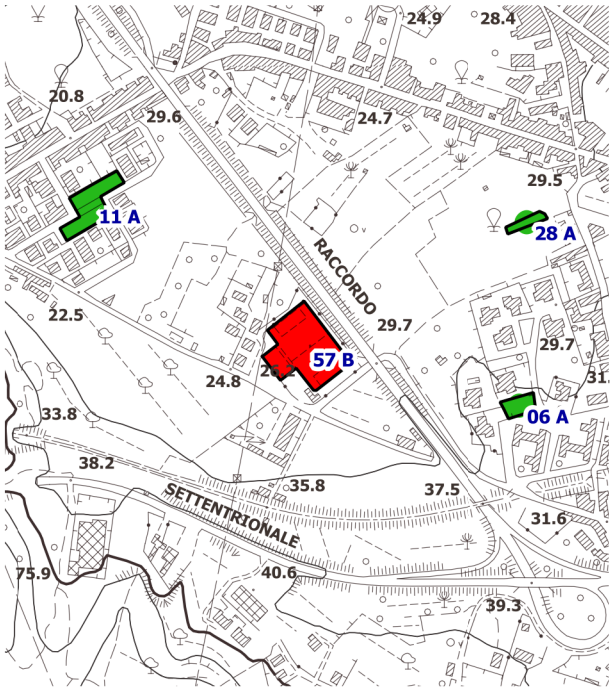

ORTOFOTO (VOLO 2012) - SCALA 1:2.000

COORDINATE PUNTO CENTRALE: X=2537227.6402 Y= 4221981.7442

Le coordinate sono espresse in metri nel sistema di riferimento Monte Mario / Italy zone 2 (EPSG 3004).

50 0 50 100 m

Aree di Emergenza

- A - Area di attesa
- B - Area di ricovero
- C - Area di ammassamento

COMUNE DI BARCELLONA POZZO DI GOTTO
PROVINCIA DI MESSINA

SCHEDA SPEDITIVA DELLE AREE DI EMERGENZA

PROVINCIA: MESSINA COMUNE: BARCELLONA POZZO DI GOTTO CODICE ISTAT: 83005

Area di Emergenza n.58 B - Tipo di area: Area di ricovero

Area: fruibile ■ da adeguare □ in progetto □ Proprietà: pubblico

Indirizzo: VIA GIUDICE G. FALCONE

Denominazione: CAMPETTO DI CALCIO CONTRADA ZIGARI

Referente: --- --- - reperibilità: NO
tel.--- / --- - e-mail:---

Estensione: 6027.39mq - Pendenza: 3.34% - Altitudine slm: 64.85m - Possib. estensione aree limitrofe: ---mq
Utilizzo attuale: CAMPO DI CALCIO
Dest. area nello strumento urbanistico: SPAZI PUBBLICI RISERVATI AD ATTIVITA' COLLETTIVE

Funzionalità accessibilità viaria e degli spazi esterni annessi: Buona

Principale viabilità di accesso - denominazione: Via Giudice G. Falcone

Accesso carrabile: SI - Accesso con altezza inf. mt 4: NO - Spazi aperti a disposizione: NO - Rete viaria idonea al rischio: SI

Acc. pedonale: SI - Acc. con mezzi pesanti: SI - Elisuperficie ann. o vicina: NO

Presenza parcheggi nelle vicinanze: SI - n.posti auto ---

Allacciamento acquedotto: esistente - rete idrica interna: NO - Allacciamento gas: da realizzare - rete gas interna: NO

Allacciamento rete elettrica: esistente - rete eletrica interna: NO - Illuminazione: esistente

Allacciamento rete fognaria: da realizzare - rete fognaria interna: NO - Rete telefonica: da realizzare

Pavimentazione: misto granulare compattato

Moduli abitativi insediabili n. --- - Tende (6 posti)insediabili n. ---

Area idonea in riferimento ai rischi idrogeologico, sismico, vulcanico, industriale e incendio di interfaccia: SI

Note sulla valutazione: ---

COORDINATE CENTROIDE AREA

NORD	EST
4221083.0395	2539334.8001

SISTEMA DI RIFERIMENTO: MONTE MARIO/ITALY ZONE 2 - EPSG=3004

LATITUDINE	LONGITUDINE
38.13739	15.22055

SISTEMA DI RIFERIMENTO: WGS 84 - EPSG=4326

Area di Emergenza n.58 B - Tipo di area: Area di ricovero

STRALCIO IGM - SCALA 1:25.000

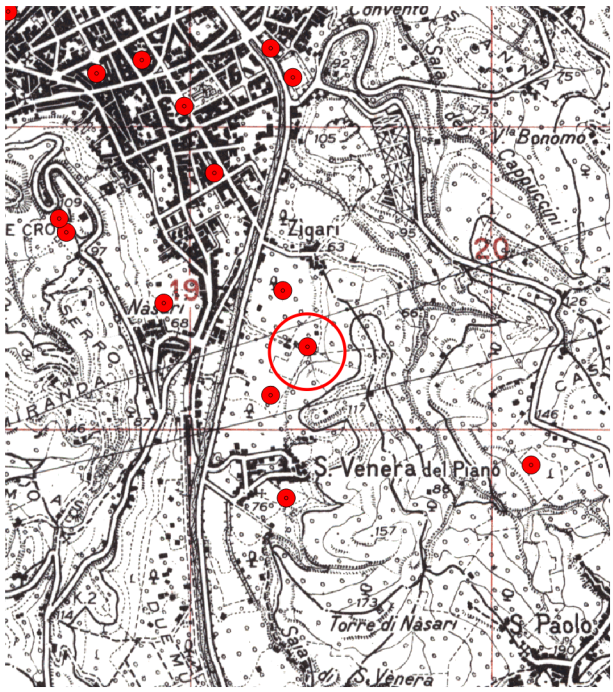

STRALCIO CTR - SCALA 1:10.000

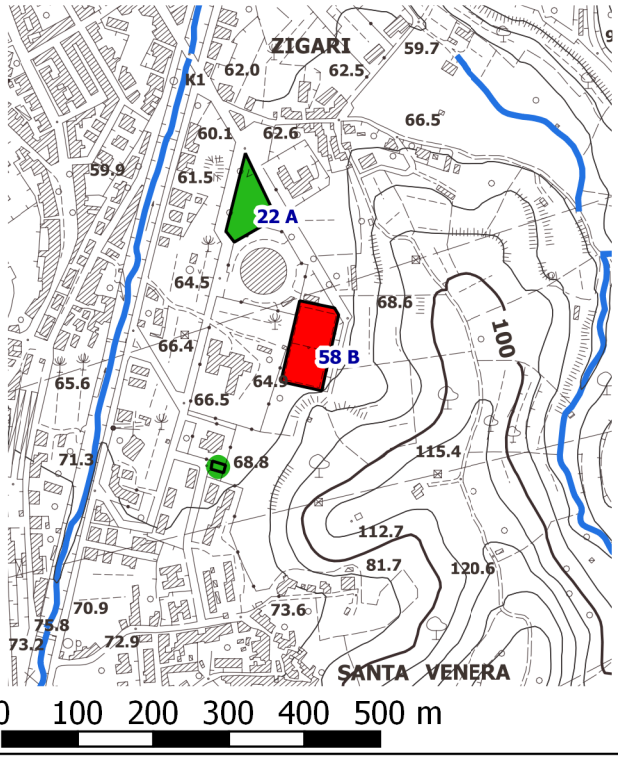

ORTOFOTO (VOLO 2012) - SCALA 1:2.000

COORDINATE PUNTO CENTRALE: X=2539334.8001 Y= 4221083.0395

Le coordinate sono espresse in metri nel sistema di riferimento Monte Mario / Italy zone 2 (EPSG 3004).

50 0 50 100 m

Aree di Emergenza

- A - Area di attesa
- B - Area di ricovero
- C - Area di ammassamento

COMUNE DI BARCELLONA POZZO DI GOTTO
PROVINCIA DI MESSINA

SCHEDA SPEDITIVA DELLE AREE DI EMERGENZA

PROVINCIA: MESSINA COMUNE: BARCELLONA POZZO DI GOTTO CODICE ISTAT: 83005

Area di Emergenza n.59 B - Tipo di area: Area di ricovero

Area: fruibile ■ da adeguare ■ in progetto □ Proprietà: pubblico

Indirizzo: STRADA PROVINCIALE 80

Denominazione: CAMPO DI CALCIO SAN PAOLO

Referente: --- --- - reperibilità: NO
tel.--- / --- - e-mail:---

Estensione: 2522.02mq - Pendenza: 1.78% - Altitudine slm: 144.71m - Possib. estensione aree limitrofe: ---mq
Utilizzo attuale: CAMPO DI CALCIO
Dest. area nello strumento urbanistico: SPAZI PUBBLICI RISERVATI AD ATTIVITA' COLLETTIVE

Funzionalità accessibilità viaria e degli spazi esterni annessi: Buona

Principale viabilità di accesso - denominazione: S.P. 80

Accesso carrabile: SI - Accesso con altezza inf. mt 4: NO - Spazi aperti a disposizione: SI - Rete viaria idonea al rischio: SI

Acc. pedonale: SI - Acc. con mezzi pesanti: SI - Elisuperficie ann. o vicina: NO

Presenza parcheggi nelle vicinanze: NO - n.posti auto ---

Allacciamento acquedotto: esistente - rete idrica interna: NO - Allacciamento gas: da realizzare - rete gas interna: NO

Allacciamento rete elettrica: esistente - rete eletrica interna: NO - Illuminazione: da realizzare

Allacciamento rete fognaria: da realizzare - rete fognaria interna: NO - Rete telefonica: da realizzare

Pavimentazione: misto granulare compattato

Moduli abitativi insediabili n. --- - Tende (6 posti)insediabili n. ---

Area idonea in riferimento ai rischi idrogeologico, sismico, vulcanico, industriale e incendio di interfaccia: NO

Note sulla valutazione: Nelle vicinanze del limite meridionale del campo di calcio, in prossimità dell'impluvio, si sono verificati in passato denomeni di dissesto geomorfologico. Il fenomeno è attivo.

COORDINATE CENTROIDE AREA

NORD	EST
4220692.3393	2540074.2426

SISTEMA DI RIFERIMENTO: MONTE MARIO/ITALY ZONE 2 - EPSG=3004

LATITUDINE	LONGITUDINE
38.13385	15.22898

SISTEMA DI RIFERIMENTO: WGS 84 - EPSG=4326

Area di Emergenza n.59 B - Tipo di area: Area di ricovero

STRALCIO IGM - SCALA 1:25.000

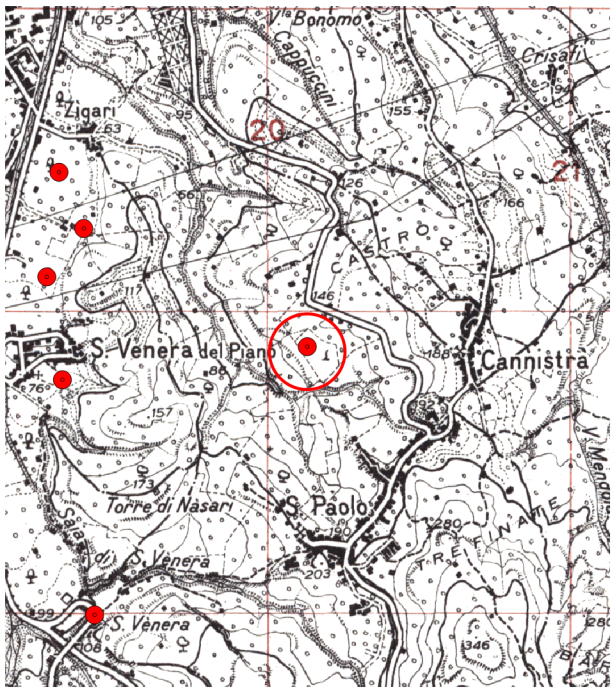

STRALCIO CTR - SCALA 1:10.000

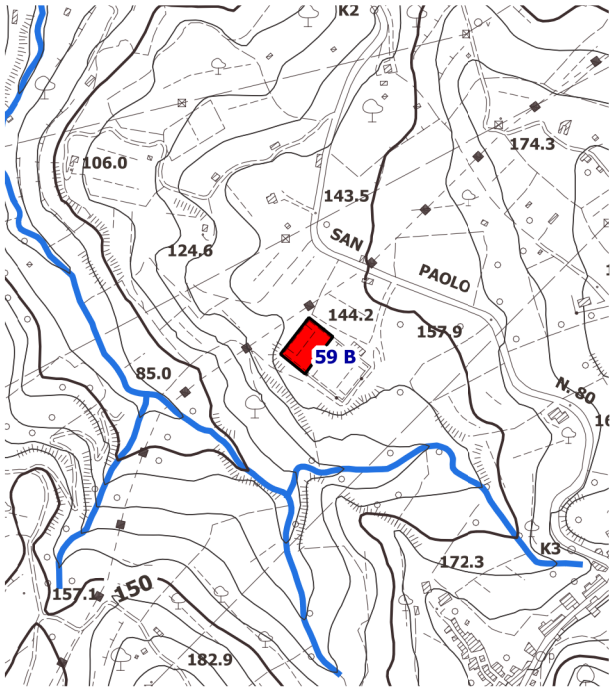

ORTOFOTO (VOLO 2012) - SCALA 1:2.000

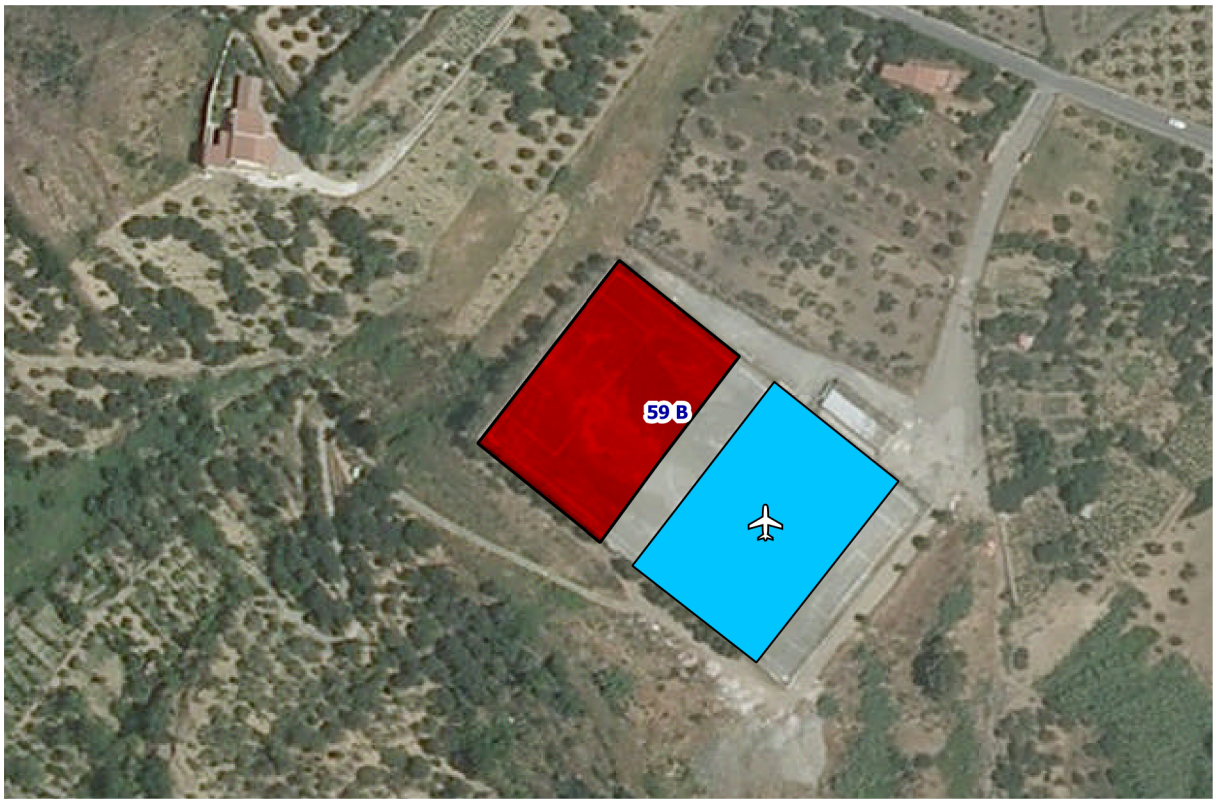

COORDINATE PUNTO CENTRALE: X=2540074.2426 Y= 4220692.3393

Le coordinate sono espresse in metri nel sistema di riferimento Monte Mario / Italy zone 2 (EPSG 3004).

50 0 50 100 m

Aree di Emergenza

- A - Area di attesa
- B - Area di ricovero
- C - Area di ammassamento

COMUNE DI BARCELLONA POZZO DI GOTTO
PROVINCIA DI MESSINA

SCHEDA SPEDITIVA DELLE AREE DI EMERGENZA

PROVINCIA: MESSINA COMUNE: BARCELLONA POZZO DI GOTTO CODICE ISTAT: 83005

Area di Emergenza n.60 B - Tipo di area: Area di ricovero

Area: fruibile ■ da adeguare ■ in progetto □ Proprietà: pubblico

Indirizzo: VIA ABBATE - VIA UGO S.ONOFRIO

Denominazione: CAMPETTO S.GIOVANNI EX AREA FFSS - CENTRO

Referente: --- --- - reperibilità: NO
tel.--- / --- - e-mail:---

Estensione: 6308.87mq - Pendenza: 4.37% - Altitudine slm: 44.17m - Possib. estensione aree limitrofe: ---mq
Utilizzo attuale: AREA IN STATO DI ABBANDONO
Dest. area nello strumento urbanistico: SPAZI PUBBLICI RISERVATI AD ATTIVITA' COLLETTIVE

Funzionalità accessibilità viaria e degli spazi esterni annessi: Buona

Principale viabilità di accesso - denominazione: Via Ugo di Sant'Onofrio

Accesso carrabile: SI - Accesso con altezza inf. mt 4: NO - Spazi aperti a disposizione: NO - Rete viaria idonea al rischio: SI

Acc. pedonale: SI - Acc. con mezzi pesanti: SI - Elisuperficie ann. o vicina: NO

Presenza parcheggi nelle vicinanze: NO - n.posti auto ---

Allacciamento acquedotto: da realizzare - rete idrica interna: NO - Allacciamento gas: da realizzare - rete gas interna: NO

Allacciamento rete elettrica: da realizzare - rete eletrica interna: NO - Illuminazione: da realizzare

Allacciamento rete fognaria: da realizzare - rete fognaria interna: NO - Rete telefonica: da realizzare

Pavimentazione: misto granulare compattato

Moduli abitativi insediabili n. --- - Tende (6 posti)insediabili n. ---

Area idonea in riferimento ai rischi idrogeologico, sismico, vulcanico, industriale e incendio di interfaccia: SI

Note sulla valutazione: ---

COORDINATE CENTROIDE AREA

NORD	EST
4222215.6554	2538420.8868

SISTEMA DI RIFERIMENTO: MONTE MARIO/ITALY ZONE 2 - EPSG=3004

LATITUDINE	LONGITUDINE
38.14761	15.21015

SISTEMA DI RIFERIMENTO: WGS 84 - EPSG=4326

Area di Emergenza n.60 B - Tipo di area: Area di ricovero

STRALCIO IGM - SCALA 1:25.000

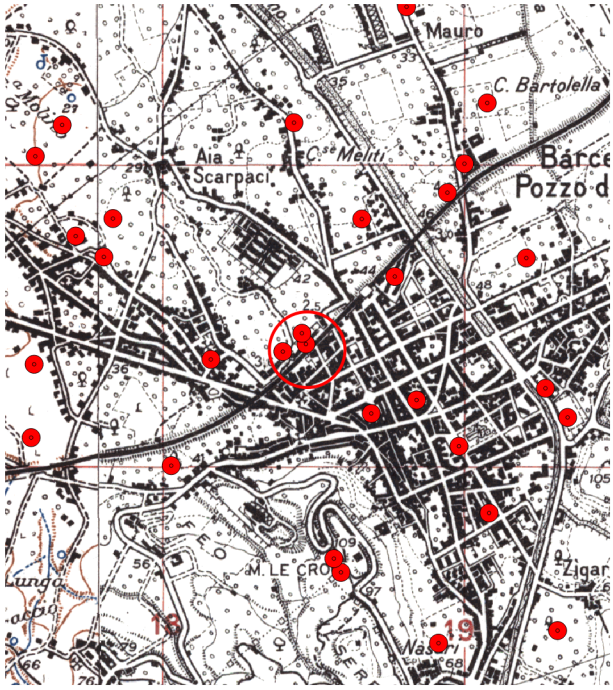

STRALCIO CTR - SCALA 1:10.000

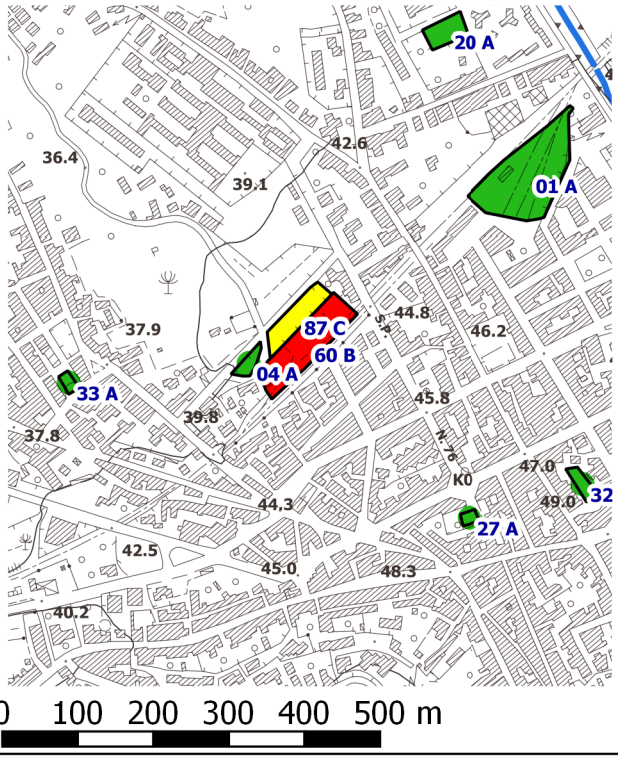

ORTOFOTO (VOLO 2012) - SCALA 1:2.000

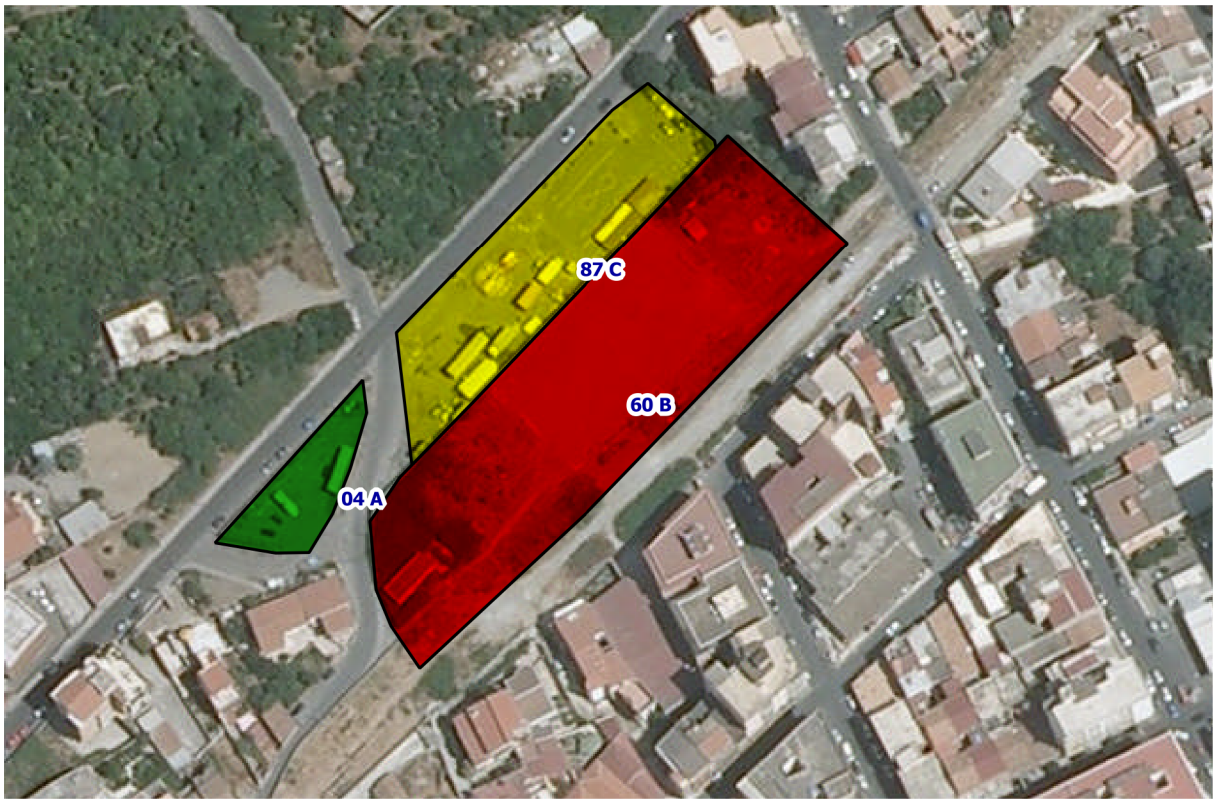

COORDINATE PUNTO CENTRALE: X=2538420.8868 Y= 4222215.6554

Le coordinate sono espresse in metri nel sistema di riferimento Monte Mario / Italy zone 2 (EPSG 3004).

50 0 50 100 m

Aree di Emergenza

- A - Area di attesa
- B - Area di ricovero
- C - Area di ammassamento

COMUNE DI BARCELLONA POZZO DI GOTTO
PROVINCIA DI MESSINA

SCHEDA SPEDITIVA DELLE AREE DI EMERGENZA

PROVINCIA: MESSINA COMUNE: BARCELLONA POZZO DI GOTTO CODICE ISTAT: 83005

Area di Emergenza n.61 B - Tipo di area: Area di ricovero

Area: fruibile ■ da adeguare □ in progetto □ Proprietà: pubblico

Indirizzo: VIA DELLO STADIO

Denominazione: STADIO D'ALCONTRES

Referente: --- --- - reperibilità: NO
tel.--- / --- - e-mail:---

Estensione: 14435.05mq - Pendenza: 2.31% - Altitudine slm: 45.33m - Possib. estensione aree limitrofe: ---mq
Utilizzo attuale: CAMPO DI CALCIO
Dest. area nello strumento urbanistico: SPAZI PER LE ATTREZZATURE PUBBLICHE DI INTERESSE GENERALE

Funzionalità accessibilità viaria e degli spazi esterni annessi: Buona

Principale viabilità di accesso - denominazione: Via dello Stadio

Accesso carrabile: SI - Accesso con altezza inf. mt 4: NO - Spazi aperti a disposizione: NO - Rete viaria idonea al rischio: SI

Acc. pedonale: SI - Acc. con mezzi pesanti: SI - Elisuperficie ann. o vicina: NO

Presenza parcheggi nelle vicinanze: SI - n.posti auto ---

Allacciamento acquedotto: esistente - rete idrica interna: SI - Allacciamento gas: da realizzare - rete gas interna: NO

Allacciamento rete elettrica: esistente - rete elettrica interna: SI - Illuminazione: esistente

Allacciamento rete fognaria: esistente - rete fognaria interna: SI - Rete telefonica: esistente

Pavimentazione: fondo naturale

Moduli abitativi insediabili n. --- - Tende (6 posti)insediabili n. ---

Area idonea in riferimento ai rischi idrogeologico, sismico, vulcanico, industriale e incendio di interfaccia: NO

Note sulla valutazione: Lo stadio confina con l'argine destro del Torrente Idria. Tali argini sono vetusti e necessitano di miglioramento statico, pertanto larea non si presta all'uso in caso di emergenza di tipo idraulico

COORDINATE CENTROIDE AREA

NORD	EST
4223108.2267	2540039.8816

SISTEMA DI RIFERIMENTO: MONTE MARIO/ITALY ZONE 2 - EPSG=3004

LATITUDINE	LONGITUDINE
38.15562	15.22866

SISTEMA DI RIFERIMENTO: WGS 84 - EPSG=4326

Area di Emergenza n.61 B - Tipo di area: Area di ricovero

STRALCIO IGM - SCALA 1:25.000

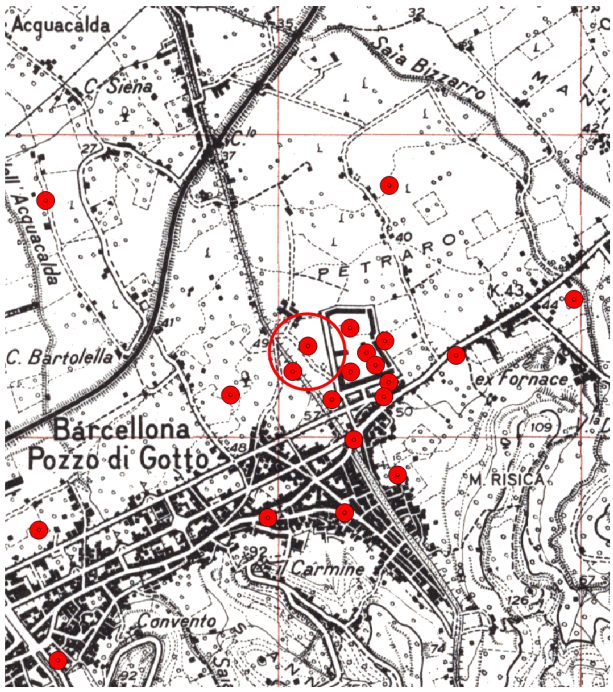

STRALCIO CTR - SCALA 1:10.000

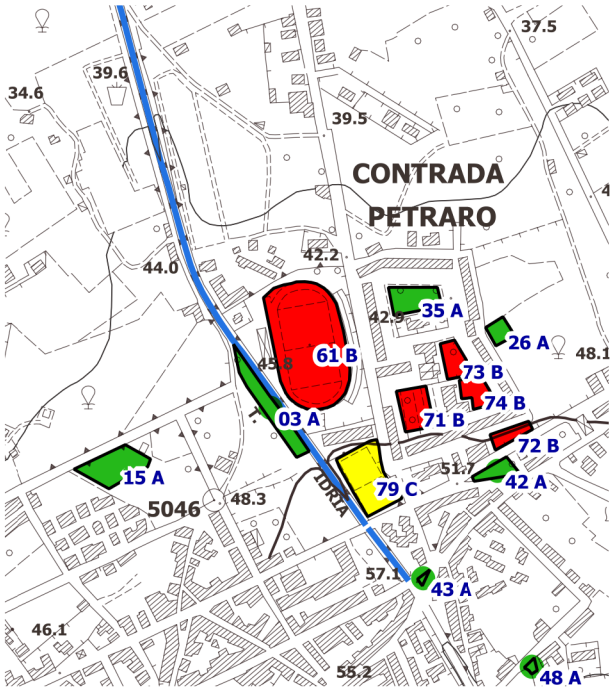

ORTOFOTO (VOLO 2012) - SCALA 1:2.000

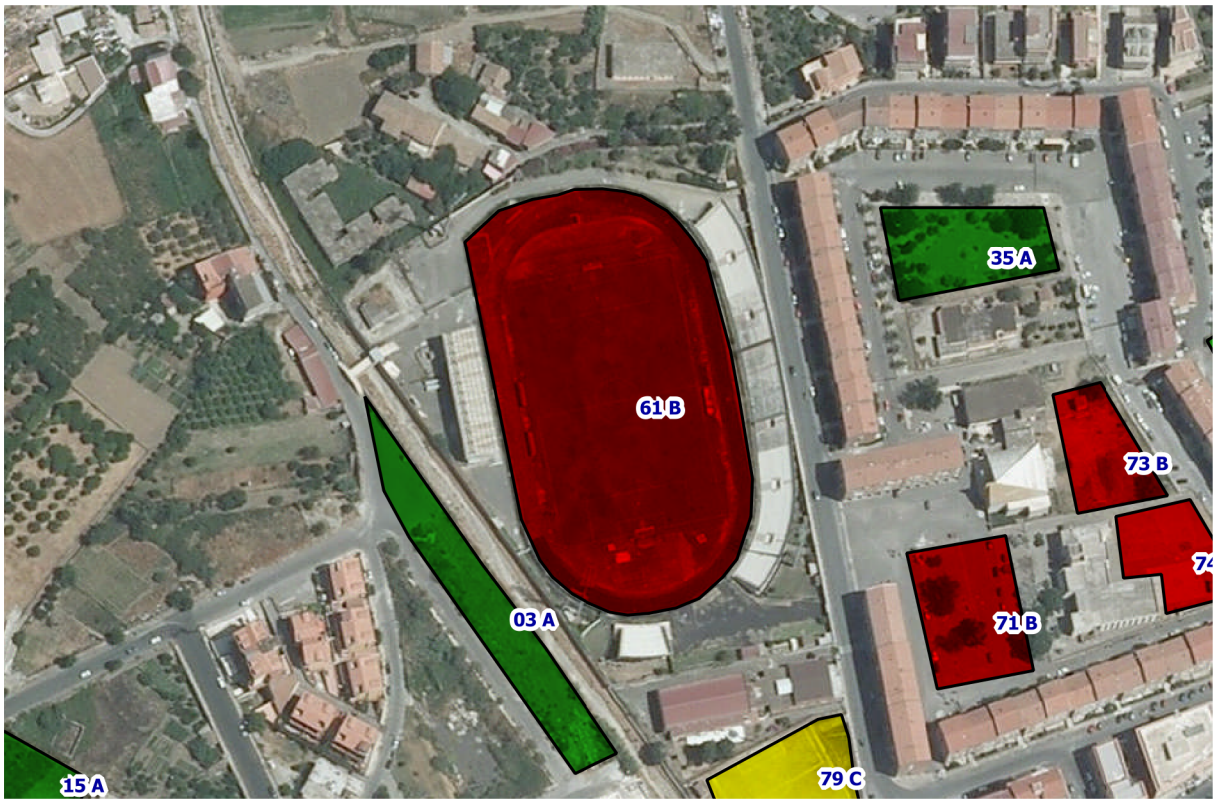

COORDINATE PUNTO CENTRALE: X=2540039.8816 Y= 4223108.2267

Le coordinate sono espresse in metri nel sistema di riferimento Monte Mario / Italy zone 2 (EPSG 3004).

50 0 50 100 m

Aree di Emergenza

- A - Area di attesa
- B - Area di ricovero
- C - Area di ammassamento

COMUNE DI BARCELLONA POZZO DI GOTTO
PROVINCIA DI MESSINA

SCHEDA SPEDITIVA DELLE AREE DI EMERGENZA

PROVINCIA: MESSINA COMUNE: BARCELLONA POZZO DI GOTTO CODICE ISTAT: 83005

Area di Emergenza n.62 B - Tipo di area: Area di ricovero

Area: fruibile ■ da adeguare ■ in progetto □ Proprietà: pubblico

Indirizzo: VIA RAGUSA

Denominazione: AREA ATTREZZATA ATTIVITA' SPORTIVE - C.DA MANNO

Referente: --- --- - reperibilità: NO
tel.--- / --- - e-mail:---

Estensione: 3860.96mq - Pendenza: 1.1% - Altitudine slm: 33.99m - Possib. estensione aree limitrofe: ---mq
Utilizzo attuale: AREA ATTREZZATA ATTIVITA' SPORTIVE
Dest. area nello strumento urbanistico: SPAZI PUBBLICI RISERVATI AD ATTIVITA' COLLETTIVE

Funzionalità accessibilità viaria e degli spazi esterni annessi: Buona

Principale viabilità di accesso - denominazione: Via Ragusa

Accesso carrabile: SI - Accesso con altezza inf. mt 4: NO - Spazi aperti a disposizione: NO - Rete viaria idonea al rischio: SI

Acc. pedonale: SI - Acc. con mezzi pesanti: SI - Elisuperficie ann. o vicina: NO

Presenza parcheggi nelle vicinanze: NO - n.posti auto ---

Allacciamento acquedotto: esistente - rete idrica interna: NO - Allacciamento gas: da realizzare - rete gas interna: NO

Allacciamento rete elettrica: esistente - rete eletrica interna: NO - Illuminazione: esistente

Allacciamento rete fognaria: da realizzare - rete fognaria interna: NO - Rete telefonica: da realizzare

Pavimentazione: pavimentazione

Moduli abitativi insediabili n. --- - Tende (6 posti)insediabili n. ---

Area idonea in riferimento ai rischi idrogeologico, sismico, vulcanico, industriale e incendio di interfaccia: SI

Note sulla valutazione: ---

COORDINATE CENTROIDE AREA

NORD	EST
4223639.3311	2540309.007

SISTEMA DI RIFERIMENTO: MONTE MARIO/ITALY ZONE 2 - EPSG=3004

LATITUDINE	LONGITUDINE
38.1604	15.23174

SISTEMA DI RIFERIMENTO: WGS 84 - EPSG=4326

Area di Emergenza n.62 B - Tipo di area: Area di ricovero

STRALCIO IGM - SCALA 1:25.000

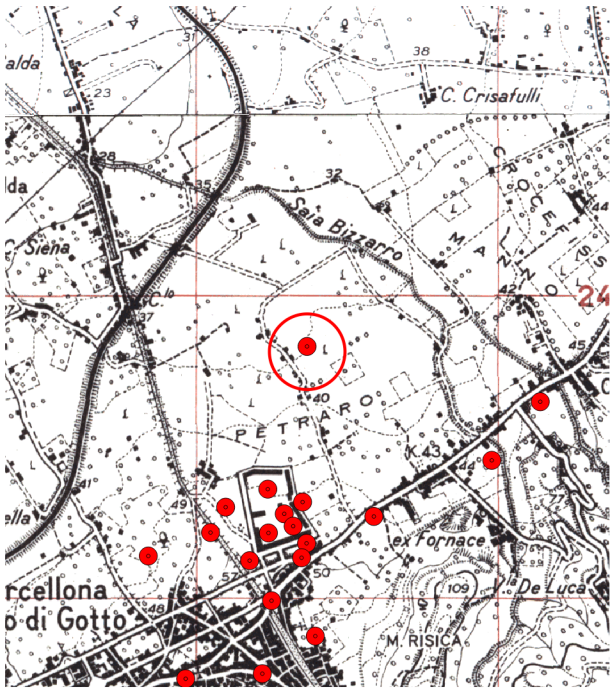

STRALCIO CTR - SCALA 1:10.000

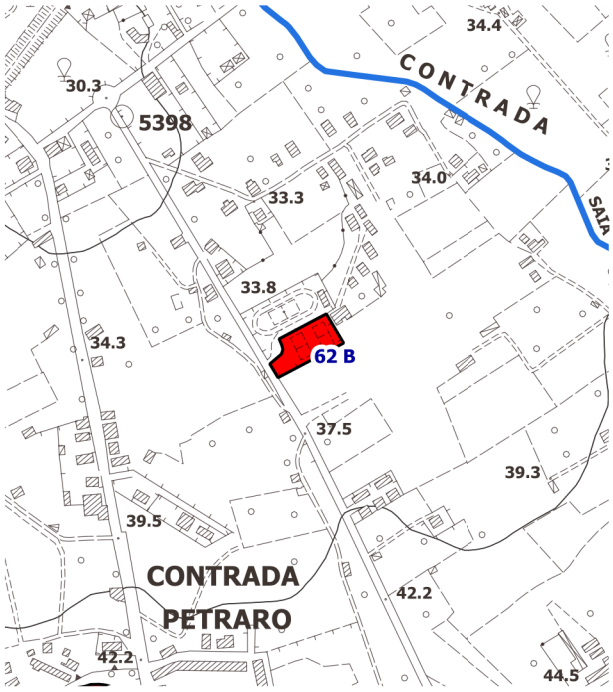

ORTOFOTO (VOLO 2012) - SCALA 1:2.000

COORDINATE PUNTO CENTRALE: X=2540309.007 Y= 4223639.3311

Le coordinate sono espresse in metri nel sistema di riferimento Monte Mario / Italy zone 2 (EPSG 3004).

50 0 50 100 m

Aree di Emergenza

- A - Area di attesa
- B - Area di ricovero
- C - Area di ammassamento

COMUNE DI BARCELLONA POZZO DI GOTTO
PROVINCIA DI MESSINA

SCHEDA SPEDITIVA DELLE AREE DI EMERGENZA

PROVINCIA: MESSINA COMUNE: BARCELLONA POZZO DI GOTTO CODICE ISTAT: 83005

Area di Emergenza n.63 B - Tipo di area: Area di ricovero

Area: fruibile ■ da adeguare □ in progetto □ Proprietà: pubblico

Indirizzo: VIA ALICUDI

Denominazione: PARCHEGGIO LIDL - LATO VIA ALICUDI

Referente: --- --- - reperibilità: NO
tel.--- / --- - e-mail:---

Estensione: 2179.84mq - Pendenza: 0% - Altitudine slm: 14m - Possib. estensione aree limitrofe: ---mq
Utilizzo attuale: PARCHEGGIO
Dest. area nello strumento urbanistico: PARCHEGGIO EX D.2.2 - ZONE PER L'ARTIGIANATO NON MOLESTO E IL COMMERCIO MISTE A RESIDENZA ESISTENTE IN FASE DI ATTUAZIONE

Funzionalità accessibilità viaria e degli spazi esterni annessi: Buona

Principale viabilità di accesso - denominazione: Via Alicudi

Accesso carrabile: SI - Accesso con altezza inf. mt 4: NO - Spazi aperti a disposizione: NO - Rete viaria idonea al rischio: SI

Acc. pedonale: SI - Acc. con mezzi pesanti: SI - Elisuperficie ann. o vicina: NO

Presenza parcheggi nelle vicinanze: NO - n.posti auto ---

Allacciamento acquedotto: da realizzare - rete idrica interna: NO - Allacciamento gas: da realizzare - rete gas interna: NO

Allacciamento rete elettrica: da realizzare - rete eletrica interna: NO - Illuminazione: esistente

Allacciamento rete fognaria: da realizzare - rete fognaria interna: NO - Rete telefonica: da realizzare

Pavimentazione: asfalto

Moduli abitativi insediabili n. --- - Tende (6 posti)insediabili n. ---

Area idonea in riferimento ai rischi idrogeologico, sismico, vulcanico, industriale e incendio di interfaccia: SI

Note sulla valutazione: In occasione di eventi pluviometrici intensi la via Eolie è soggetta ad allagamento specie nel tratto a sud del cavalcavia autostradale

COORDINATE CENTROIDE AREA

NORD	EST
4222662.843	2536557.5028

SISTEMA DI RIFERIMENTO: MONTE MARIO/ITALY ZONE 2 - EPSG=3004

LATITUDINE	LONGITUDINE
38.15168	15.1889

SISTEMA DI RIFERIMENTO: WGS 84 - EPSG=4326

Area di Emergenza n.63 B - Tipo di area: Area di ricovero

STRALCIO IGM - SCALA 1:25.000

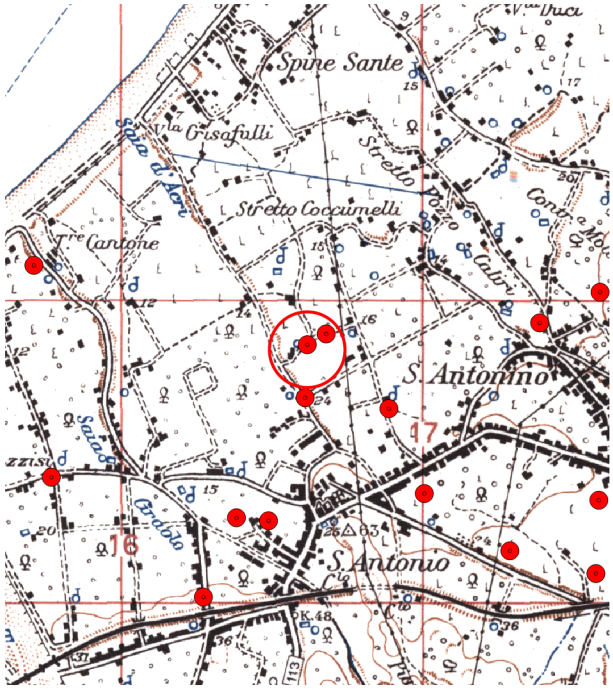

0.5 0 0.5 Km Aree emergenza

STRALCIO CTR - SCALA 1:10.000

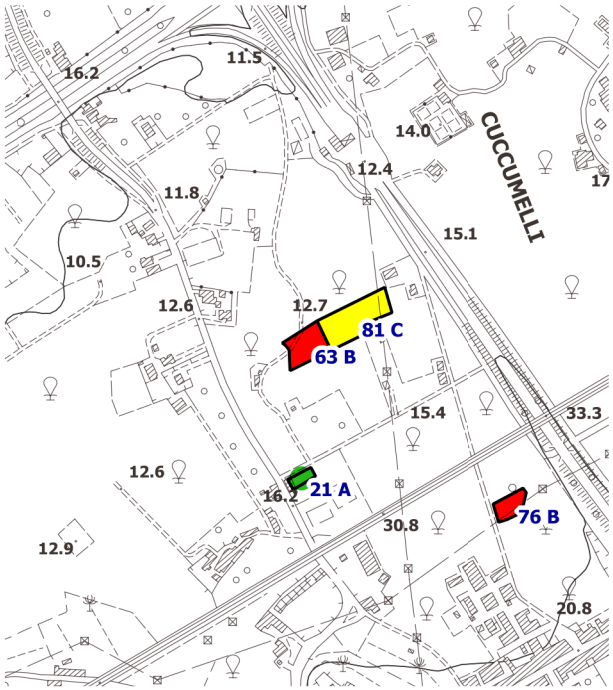

0 100 200 300 400 500 m

ORTOFOTO (VOLO 2012) - SCALA 1:2.000

COORDINATE PUNTO CENTRALE: X=2536557.5028 Y= 4222662.843

Le coordinate sono espresse in metri nel sistema di riferimento Monte Mario / Italy zone 2 (EPSG 3004).

50 0 50 100 m

Aree di Emergenza

- A - Area di attesa
- B - Area di ricovero
- C - Area di ammassamento

COMUNE DI BARCELLONA POZZO DI GOTTO
PROVINCIA DI MESSINA

SCHEDA SPEDITIVA DELLE AREE DI EMERGENZA

PROVINCIA: MESSINA COMUNE: BARCELLONA POZZO DI GOTTO CODICE ISTAT: 83005

Area di Emergenza n.64 B - Tipo di area: Area di ricovero

Area: fruibile □ da adeguare ■ in progetto □ Proprietà: pubblico

Indirizzo: STRADA PROVINCIALE N.83 - ACQUAFICARA

Denominazione: EX COLONIA ADIBITA IN PASSATO A RICOVERO ALLUVIONATI

Referente: --- --- - reperibilità: NO
tel.--- / --- - e-mail:---

Estensione: 16438.74mq - Pendenza: 16.75% - Altitudine slm: 159.55m - Possib. estensione aree limitrofe: ---mq
Utilizzo attuale: AREA IN STATO DI ABBANDONO
Dest. area nello strumento urbanistico: SPAZI PUBBLICI RISERVATI AD ATTIVITA' COLLETTIVE

Funzionalità accessibilità viaria e degli spazi esterni annessi: Sufficiente

Principale viabilità di accesso - denominazione: SP 83

Accesso carrabile: SI - Accesso con altezza inf. mt 4: NO - Spazi aperti a disposizione: SI - Rete viaria idonea al rischio: SI

Acc. pedonale: SI - Acc. con mezzi pesanti: SI - Elisuperficie ann. o vicina: NO

Presenza parcheggi nelle vicinanze: NO - n.posti auto ---

Allacciamento acquedotto: esistente - rete idrica interna: NO - Allacciamento gas: da realizzare - rete gas interna: NO

Allacciamento rete elettrica: esistente - rete eletrica interna: NO - Illuminazione: da realizzare

Allacciamento rete fognaria: esistente - rete fognaria interna: NO - Rete telefonica: da realizzare

Pavimentazione: misto granulare compattato

Moduli abitativi insediabili n. --- - Tende (6 posti)insediabili n. ---

Area idonea in riferimento ai rischi idrogeologico, sismico, vulcanico, industriale e incendio di interfaccia: SI

Note sulla valutazione: ---

COORDINATE CENTROIDE AREA

NORD	EST
4220302.5101	2538148.0774

SISTEMA DI RIFERIMENTO: MONTE MARIO/ITALY ZONE 2 - EPSG=3004

LATITUDINE	LONGITUDINE
38.13038	15.20699

SISTEMA DI RIFERIMENTO: WGS 84 - EPSG=4326

Area di Emergenza n.64 B - Tipo di area: Area di ricovero

STRALCIO IGM - SCALA 1:25.000

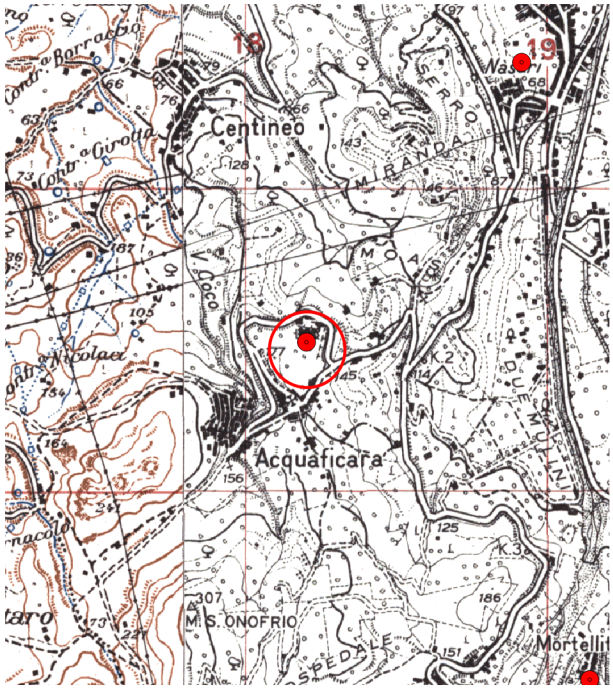

STRALCIO CTR - SCALA 1:10.000

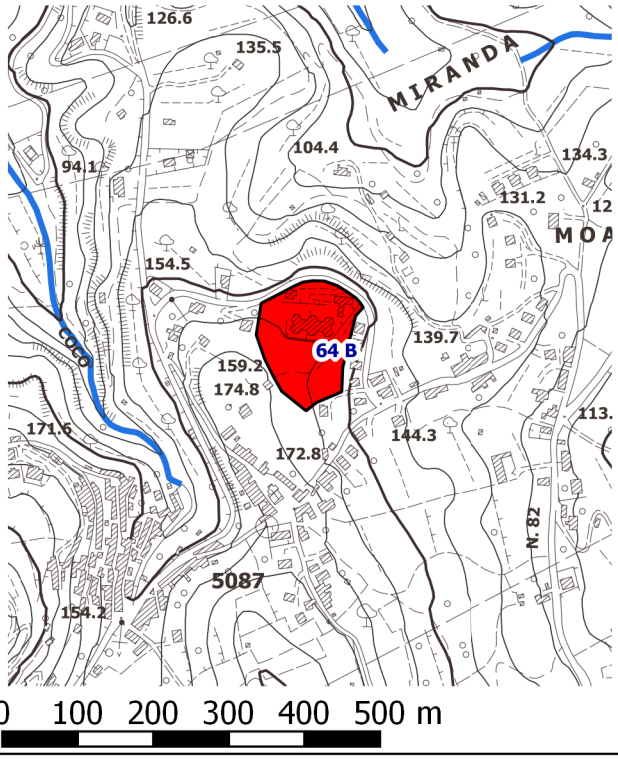

ORTOFOTO (VOLO 2012) - SCALA 1:2.000

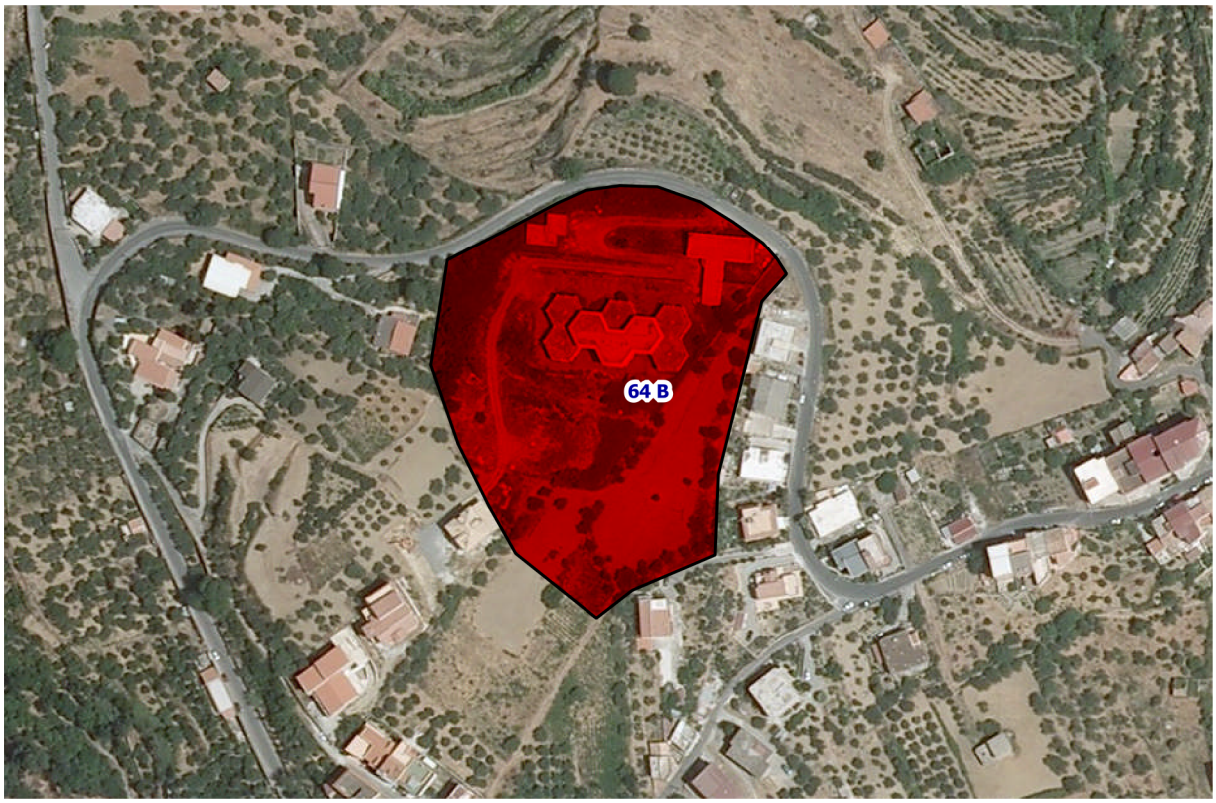

COORDINATE PUNTO CENTRALE: X=2538148.0774 Y= 4220302.5101

Le coordinate sono espresse in metri nel sistema di riferimento Monte Mario / Italy zone 2 (EPSG 3004).

50 0 50 100 m

Aree di Emergenza

- A - Area di attesa
- B - Area di ricovero
- C - Area di ammassamento

COMUNE DI BARCELLONA POZZO DI GOTTO
PROVINCIA DI MESSINA

SCHEDA SPEDITIVA DELLE AREE DI EMERGENZA

PROVINCIA: MESSINA COMUNE: BARCELLONA POZZO DI GOTTO CODICE ISTAT: 83005

Area di Emergenza n.65 B - Tipo di area: Area di ricovero

Area: fruibile ■ da adeguare □ in progetto □ Proprietà: pubblico

Indirizzo: VIA GIACOMO LEOPARDI

Denominazione: PARCHEGGIO ARENA MONTECROCE - LATO MONTE

Referente: --- --- - reperibilità: NO
tel.--- / --- - e-mail:---

Estensione: 1072.63mq - Pendenza: 11.22% - Altitudine slm: 90.1m - Possib. estensione aree limitrofe: ---mq
Utilizzo attuale: PARCHEGGIO
Dest. area nello strumento urbanistico: PARCHEGGI

Funzionalità accessibilità viaria e degli spazi esterni annessi: Buona

Principale viabilità di accesso - denominazione: Via G. Leopardi

Accesso carrabile: SI - Accesso con altezza inf. mt 4: NO - Spazi aperti a disposizione: NO - Rete viaria idonea al rischio: SI

Acc. pedonale: SI - Acc. con mezzi pesanti: SI - Elisuperficie ann. o vicina: NO

Presenza parcheggi nelle vicinanze: NO - n.posti auto ---

Allacciamento acquedotto: da realizzare - rete idrica interna: NO - Allacciamento gas: da realizzare - rete gas interna: NO

Allacciamento rete elettrica: da realizzare - rete eletrica interna: NO - Illuminazione: esistente

Allacciamento rete fognaria: da realizzare - rete fognaria interna: NO - Rete telefonica: da realizzare

Pavimentazione: misto granulare compattato

Moduli abitativi insediabili n. --- - Tende (6 posti)insediabili n. ---

Area idonea in riferimento ai rischi idrogeologico, sismico, vulcanico, industriale e incendio di interfaccia: SI

Note sulla valutazione: ---

COORDINATE CENTROIDE AREA

NORD	EST
4221461.1596	2538536.8592

SISTEMA DI RIFERIMENTO: MONTE MARIO/ITALY ZONE 2 - EPSG=3004

LATITUDINE	LONGITUDINE
38.14081	15.21146

SISTEMA DI RIFERIMENTO: WGS 84 - EPSG=4326

Area di Emergenza n.65 B - Tipo di area: Area di ricovero

STRALCIO IGM - SCALA 1:25.000

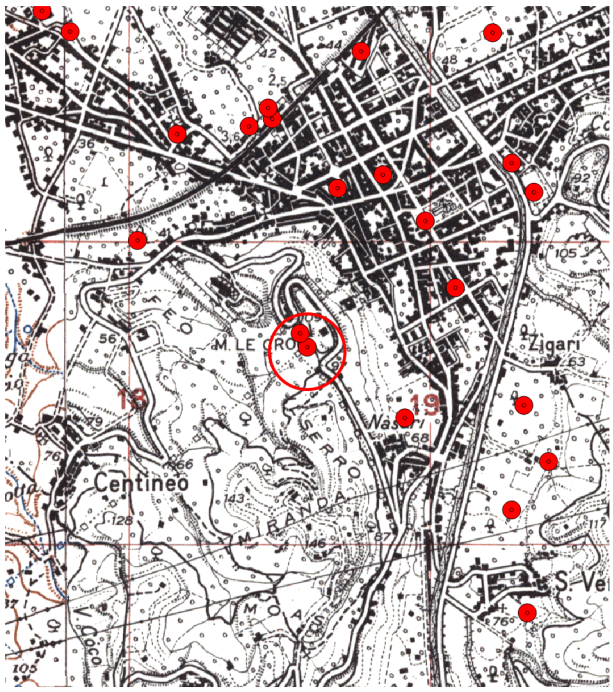

STRALCIO CTR - SCALA 1:10.000

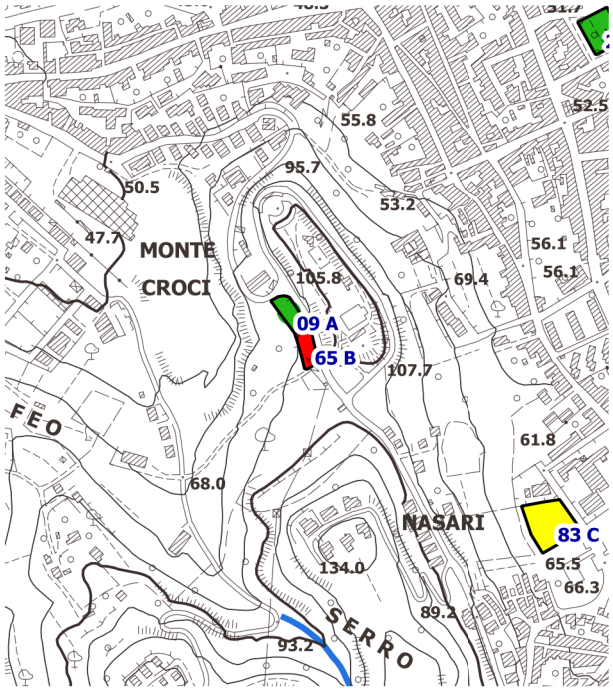

ORTOFOTO (VOLO 2012) - SCALA 1:2.000

COORDINATE PUNTO CENTRALE: X=2538536.8592 Y= 4221461.1596

Le coordinate sono espresse in metri nel sistema di riferimento Monte Mario / Italy zone 2 (EPSG 3004).

50 0 50 100 m

Aree di Emergenza

- A - Area di attesa
- B - Area di ricovero
- C - Area di ammassamento

COMUNE DI BARCELLONA POZZO DI GOTTO
PROVINCIA DI MESSINA

SCHEDA SPEDITIVA DELLE AREE DI EMERGENZA

PROVINCIA: MESSINA COMUNE: BARCELLONA POZZO DI GOTTO CODICE ISTAT: 83005

Area di Emergenza n.66 B - Tipo di area: Area di ricovero

Area: fruibile ■ da adeguare ■ in progetto □ Proprietà: pubblico

Indirizzo: STRADA PROVINCIALE N.85 - STRETTO VERNACOLA

Denominazione: EX CAMPO DI CALCIO PORTOSALVO

Referente: --- --- - reperibilità: NO
tel.--- / --- - e-mail:---

Estensione: 6818.84mq - Pendenza: 10.07% - Altitudine slm: 121.18m - Possib. estensione aree limitrofe: ---mq
Utilizzo attuale: AREA IN STATO DI ABBANDONO
Dest. area nello strumento urbanistico: PARCHEGGI

Funzionalità accessibilità viaria e degli spazi esterni annessi: Buona

Principale viabilità di accesso - denominazione: S.P. 85

Accesso carrabile: SI - Accesso con altezza inf. mt 4: NO - Spazi aperti a disposizione: NO - Rete viaria idonea al rischio: SI

Acc. pedonale: SI - Acc. con mezzi pesanti: SI - Elisuperficie ann. o vicina: NO

Presenza parcheggi nelle vicinanze: NO - n.posti auto ---

Allacciamento acquedotto: da realizzare - rete idrica interna: NO - Allacciamento gas: da realizzare - rete gas interna: NO

Allacciamento rete elettrica: da realizzare - rete eletrica interna: NO - Illuminazione: da realizzare

Allacciamento rete fognaria: da realizzare - rete fognaria interna: NO - Rete telefonica: da realizzare

Pavimentazione: fondo naturale

Moduli abitativi insediabili n. --- - Tende (6 posti)insediabili n. ---

Area idonea in riferimento ai rischi idrogeologico, sismico, vulcanico, industriale e incendio di interfaccia: SI

Note sulla valutazione: Il limite orientale, data la pendenza della scarpata, è potenzialmente suscettibile a fenomeni di dissesto geomorfologico

COORDINATE CENTROIDE AREA

NORD	EST
4220109.6671	2537057.1464

SISTEMA DI RIFERIMENTO: MONTE MARIO/ITALY ZONE 2 - EPSG=3004

LATITUDINE	LONGITUDINE
38.12866	15.19454

SISTEMA DI RIFERIMENTO: WGS 84 - EPSG=4326

Area di Emergenza n.66 B - Tipo di area: Area di ricovero

STRALCIO IGM - SCALA 1:25.000

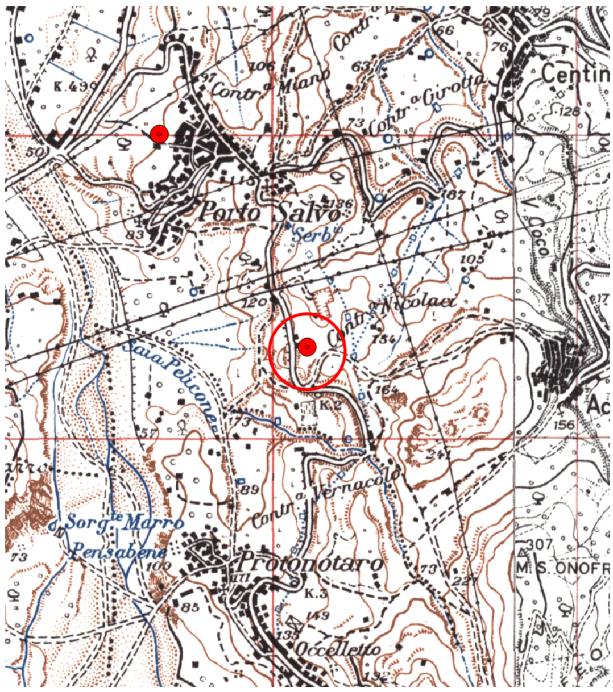

STRALCIO CTR - SCALA 1:10.000

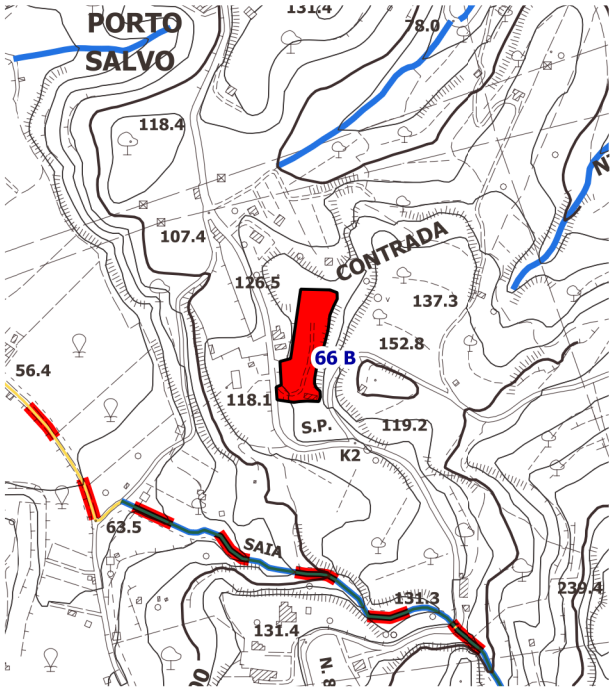

ORTOFOTO (VOLO 2012) - SCALA 1:2.000

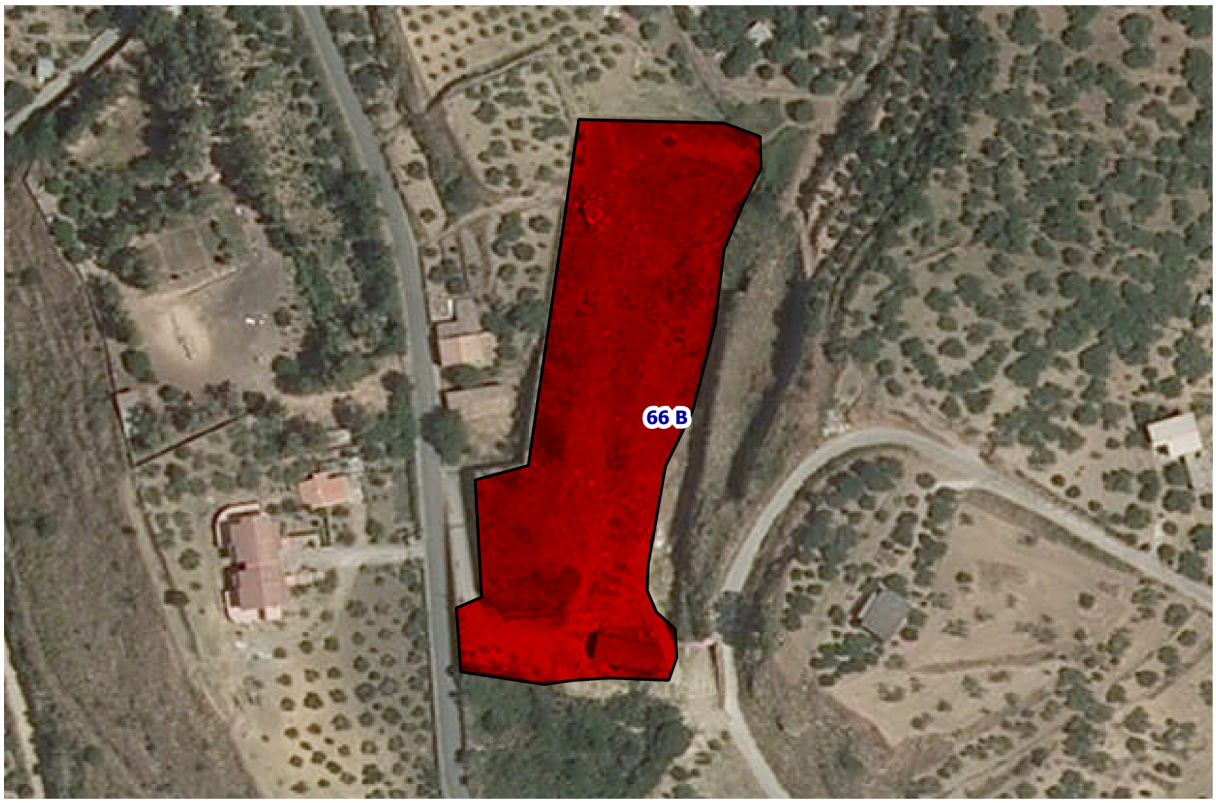

COORDINATE PUNTO CENTRALE: X=2537057.1464 Y= 4220109.6671

Le coordinate sono espresse in metri nel sistema di riferimento Monte Mario / Italy zone 2 (EPSG 3004).

50 0 50 100 m

Aree di Emergenza

- A - Area di attesa
- B - Area di ricovero
- C - Area di ammassamento

COMUNE DI BARCELLONA POZZO DI GOTTO
PROVINCIA DI MESSINA

SCHEDA SPEDITIVA DELLE AREE DI EMERGENZA

PROVINCIA: MESSINA COMUNE: BARCELLONA POZZO DI GOTTO CODICE ISTAT: 83005

Area di Emergenza n.67 B - Tipo di area: Area di ricovero

Area: fruibile ■ da adeguare □ in progetto □ Proprietà: pubblico

Indirizzo: PIAZZA MERCATO

Denominazione: PIAZZA MERCATO

Referente: --- --- - reperibilità: NO
tel.--- / --- - e-mail:---

Estensione: 17835.17mq - Pendenza: 1.54% - Altitudine slm: 33.07m - Possib. estensione aree limitrofe: ---mq
Utilizzo attuale: SPAZIO PUBBLICO - PIAZZA
Dest. area nello strumento urbanistico: SPAZI PER LE ATTREZZATURE PUBBLICHE DI INTERESSE GENERALE

Funzionalità accessibilità viaria e degli spazi esterni annessi: Sufficiente

Principale viabilità di accesso - denominazione: Via On. A. Pino Ballotta

Accesso carrabile: SI - Accesso con altezza inf. mt 4: NO - Spazi aperti a disposizione: NO - Rete viaria idonea al rischio: NO

Acc. pedonale: SI - Acc. con mezzi pesanti: SI - Elisuperficie ann. o vicina: SI

Presenza parcheggi nelle vicinanze: NO - n.posti auto ---

Allacciamento acquedotto: esistente - rete idrica interna: NO - Allacciamento gas: da realizzare - rete gas interna: NO

Allacciamento rete elettrica: esistente - rete eletrica interna: NO - Illuminazione: esistente

Allacciamento rete fognaria: esistente - rete fognaria interna: NO - Rete telefonica: da realizzare

Pavimentazione: parte fondo naturale, parte asfalto

Moduli abitativi insediabili n. --- - Tende (6 posti)insediabili n. ---

Area idonea in riferimento ai rischi idrogeologico, sismico, vulcanico, industriale e incendio di interfaccia: SI

Note sulla valutazione: ---

COORDINATE CENTROIDE AREA

NORD	EST
4223012.607	2539020.4788

SISTEMA DI RIFERIMENTO: MONTE MARIO/ITALY ZONE 2 - EPSG=3004

LATITUDINE	LONGITUDINE
38.15478	15.21702

SISTEMA DI RIFERIMENTO: WGS 84 - EPSG=4326

Area di Emergenza n.67 B - Tipo di area: Area di ricovero

STRALCIO IGM - SCALA 1:25.000

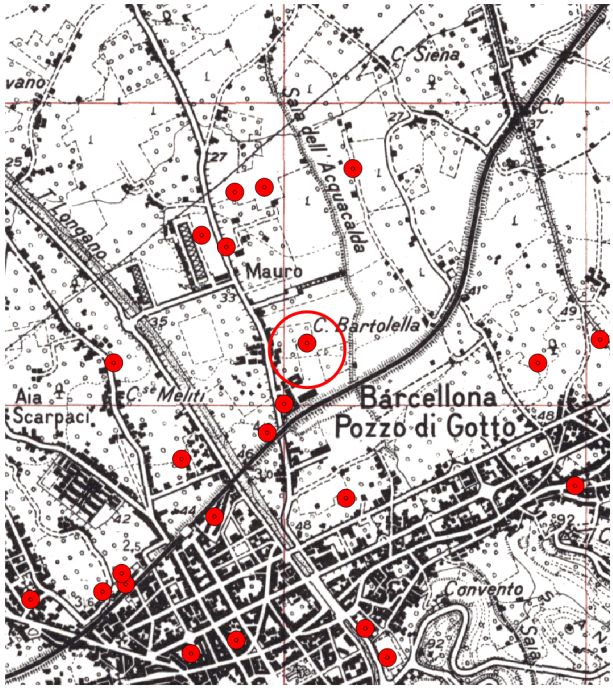

STRALCIO CTR - SCALA 1:10.000

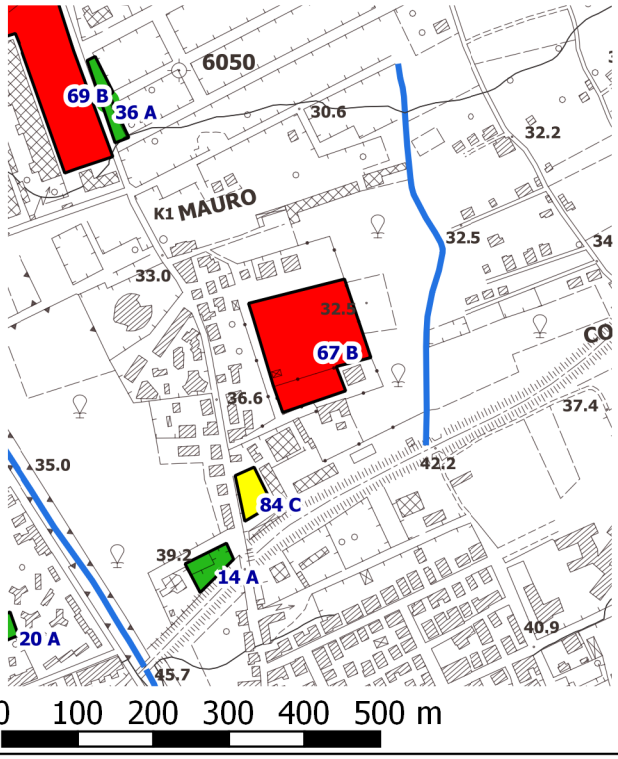

ORTOFOTO (VOLO 2012) - SCALA 1:2.000

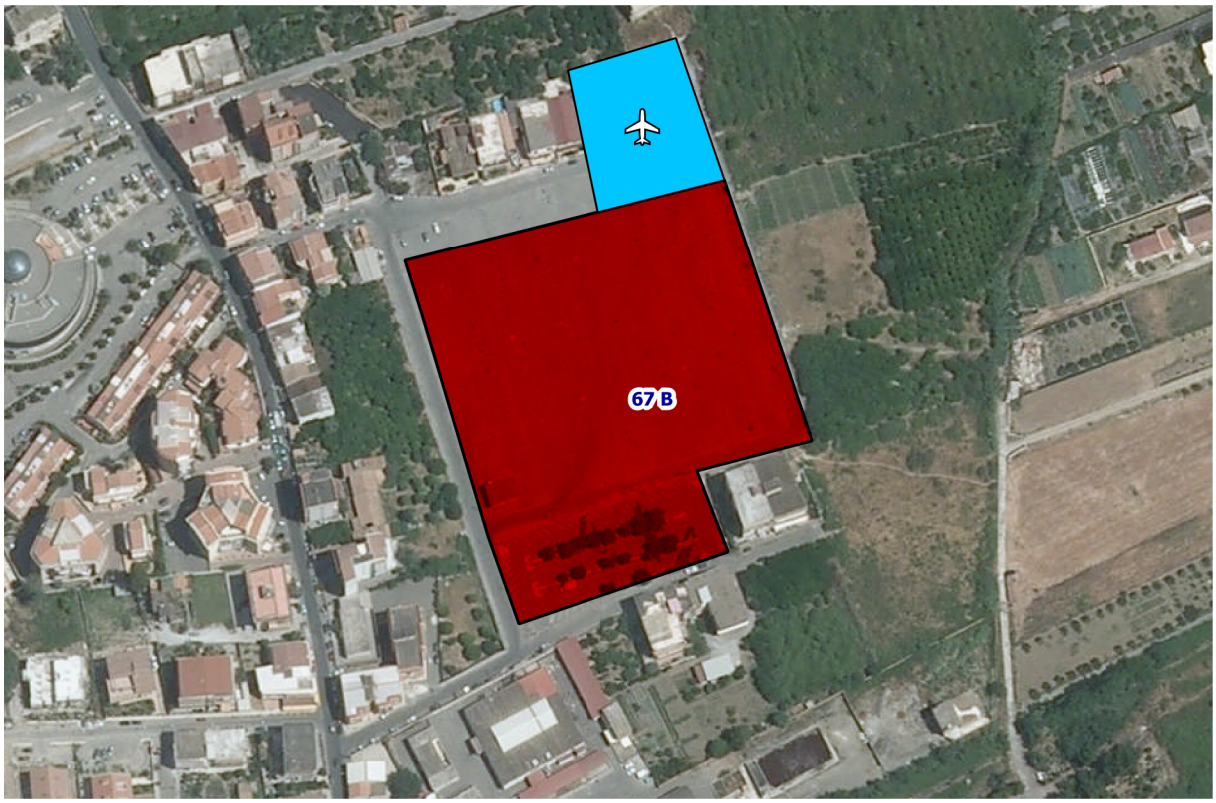

COORDINATE PUNTO CENTRALE: X=2539020.4788 Y= 4223012.607

Le coordinate sono espresse in metri nel sistema di riferimento Monte Mario / Italy zone 2 (EPSG 3004).

50 0 50 100 m

Aree di Emergenza

- A - Area di attesa
- B - Area di ricovero
- C - Area di ammassamento

COMUNE DI BARCELLONA POZZO DI GOTTO
PROVINCIA DI MESSINA

SCHEDA SPEDITIVA DELLE AREE DI EMERGENZA

PROVINCIA: MESSINA COMUNE: BARCELLONA POZZO DI GOTTO CODICE ISTAT: 83005

Area di Emergenza n.68 B - Tipo di area: Area di ricovero

Area: fruibile ■ da adeguare ■ in progetto □ Proprietà: pubblico

Indirizzo: VIA VILLA

Denominazione: PARCHEGGIO VIA VILLA - S.ANTONIO

Referente: --- --- - reperibilità: NO
tel.--- / --- - e-mail:---

Estensione: 3449.17mq - Pendenza: 1.92% - Altitudine slm: 19.22m - Possib. estensione aree limitrofe: ---mq
Utilizzo attuale: PARCHEGGIO
Dest. area nello strumento urbanistico: SPAZI PUBBLICI RISERVATI AD ATTIVITA' COLLETTIVE

Funzionalità accessibilità viaria e degli spazi esterni annessi: Scarsa

Principale viabilità di accesso - denominazione: Via Villa

Accesso carrabile: SI - Accesso con altezza inf. mt 4: NO - Spazi aperti a disposizione: NO - Rete viaria idonea al rischio: SI

Acc. pedonale: SI - Acc. con mezzi pesanti: SI - Elisuperficie ann. o vicina: NO

Presenza parcheggi nelle vicinanze: NO - n.posti auto ---

Allacciamento acquedotto: da realizzare - rete idrica interna: NO - Allacciamento gas: da realizzare - rete gas interna: NO

Allacciamento rete elettrica: da realizzare - rete eletrica interna: NO - Illuminazione: esistente

Allacciamento rete fognaria: esistente - rete fognaria interna: NO - Rete telefonica: da realizzare

Pavimentazione: asfalto

Moduli abitativi insediabili n. --- - Tende (6 posti)insediabili n. ---

Area idonea in riferimento ai rischi idrogeologico, sismico, vulcanico, industriale e incendio di interfaccia: SI

Note sulla valutazione: ---

COORDINATE CENTROIDE AREA

NORD	EST
4222080.9922	2536429.3607

SISTEMA DI RIFERIMENTO: MONTE MARIO/ITALY ZONE 2 - EPSG=3004

LATITUDINE	LONGITUDINE
38.14644	15.18742

SISTEMA DI RIFERIMENTO: WGS 84 - EPSG=4326

Area di Emergenza n.68 B - Tipo di area: Area di ricovero

STRALCIO IGM - SCALA 1:25.000

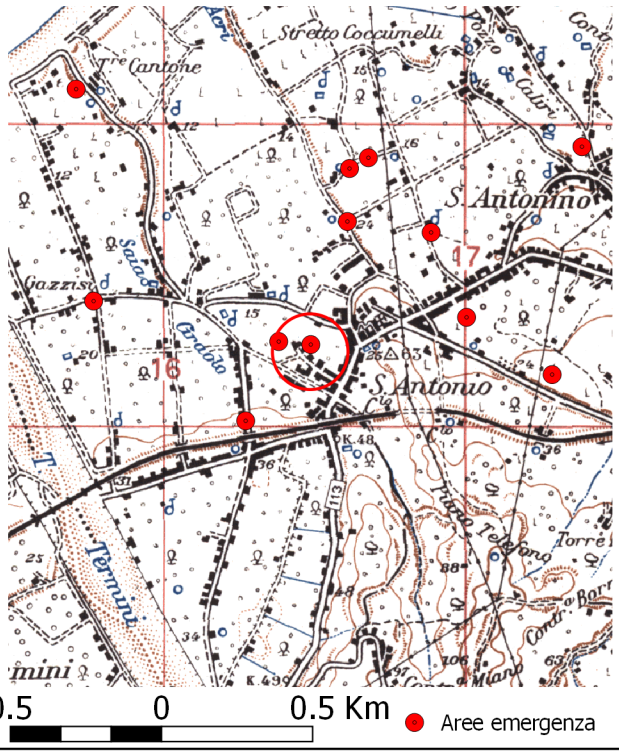

STRALCIO CTR - SCALA 1:10.000

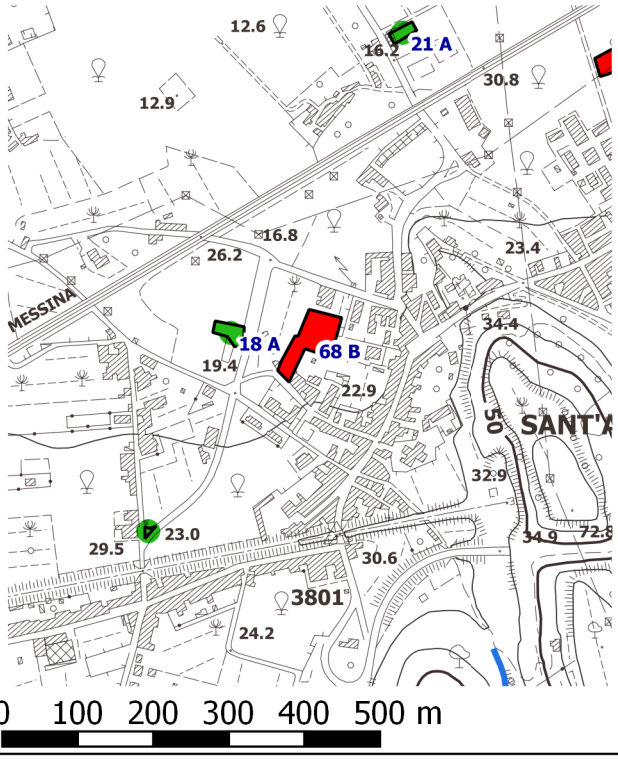

ORTOFOTO (VOLO 2012) - SCALA 1:2.000

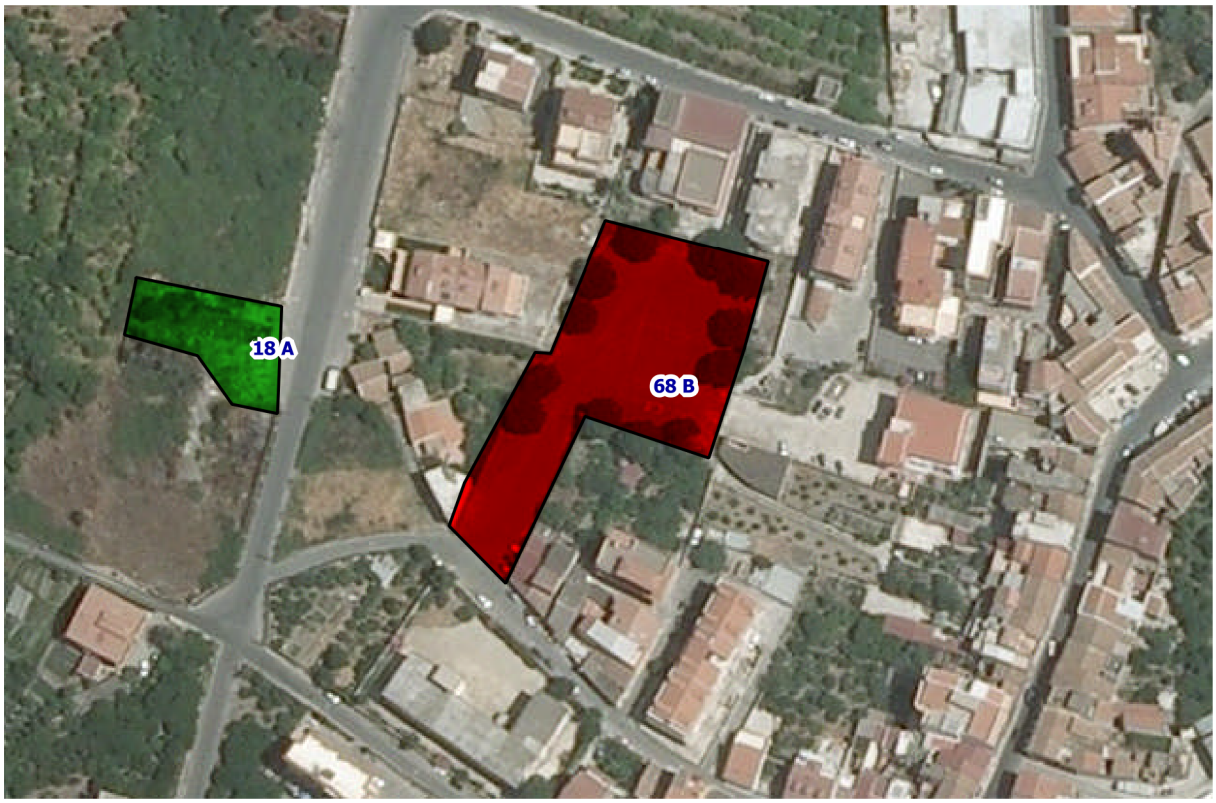

COORDINATE PUNTO CENTRALE: X=2536429.3607 Y= 4222080.9922

Le coordinate sono espresse in metri nel sistema di riferimento Monte Mario / Italy zone 2 (EPSG 3004).

50 0 50 100 m

Aree di Emergenza

- A - Area di attesa
- B - Area di ricovero
- C - Area di ammassamento

COMUNE DI BARCELLONA POZZO DI GOTTO
PROVINCIA DI MESSINA

SCHEDA SPEDITIVA DELLE AREE DI EMERGENZA

PROVINCIA: MESSINA COMUNE: BARCELLONA POZZO DI GOTTO CODICE ISTAT: 83005

Area di Emergenza n.69 B - Tipo di area: Area di ricovero

Area: fruibile ■ da adeguare ■ in progetto □ Proprietà: pubblico

Indirizzo: VIA SANT'ANDREA

Denominazione: AREA ESA

Referente: --- --- - reperibilità: NO
tel.--- / --- - e-mail:---

Estensione: 18714.11mq - Pendenza: 2.1% - Altitudine slm: 28.14m - Possib. estensione aree limitrofe: ---mq
Utilizzo attuale: AREA LIBERA
Dest. area nello strumento urbanistico: SPAZI PUBBLICI RISERVATI AD ATTIVITA' COLLETTIVE

Funzionalità accessibilità viaria e degli spazi esterni annessi: Buona

Principale viabilità di accesso - denominazione: Via Sant'Andrea

Accesso carrabile: SI - Accesso con altezza inf. mt 4: NO - Spazi aperti a disposizione: SI - Rete viaria idonea al rischio: NO

Acc. pedonale: SI - Acc. con mezzi pesanti: SI - Elisuperficie ann. o vicina: SI

Presenza parcheggi nelle vicinanze: SI - n.posti auto ---

Allacciamento acquedotto: da realizzare - rete idrica interna: NO - Allacciamento gas: da realizzare - rete gas interna: NO

Allacciamento rete elettrica: da realizzare - rete eletrica interna: NO - Illuminazione: da realizzare

Allacciamento rete fognaria: da realizzare - rete fognaria interna: NO - Rete telefonica: da realizzare

Pavimentazione: fondo naturale

Moduli abitativi insediabili n. --- - Tende (6 posti)insediabili n. ---

Area idonea in riferimento ai rischi idrogeologico, sismico, vulcanico, industriale e incendio di interfaccia: SI

Note sulla valutazione: ---

COORDINATE CENTROIDE AREA

NORD	EST
4223368.9773	2538671.8156

SISTEMA DI RIFERIMENTO: MONTE MARIO/ITALY ZONE 2 - EPSG=3004

LATITUDINE	LONGITUDINE
38.158	15.21305

SISTEMA DI RIFERIMENTO: WGS 84 - EPSG=4326

Area di Emergenza n.69 B - Tipo di area: Area di ricovero

STRALCIO IGM - SCALA 1:25.000

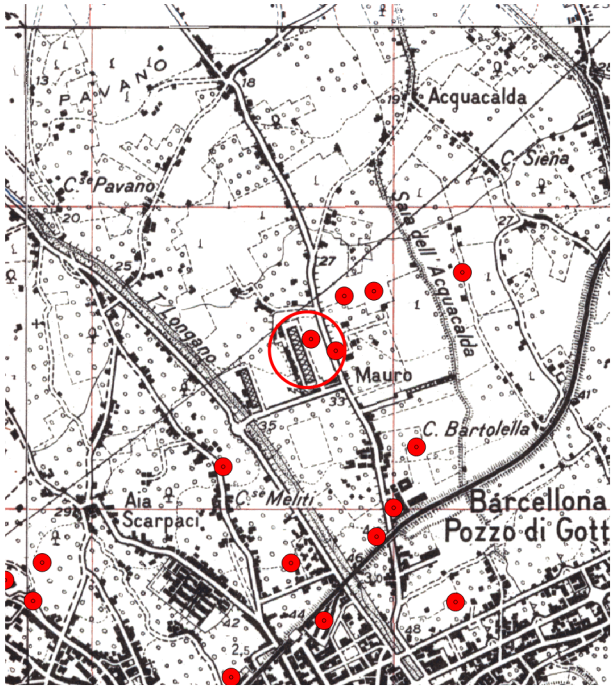

STRALCIO CTR - SCALA 1:10.000

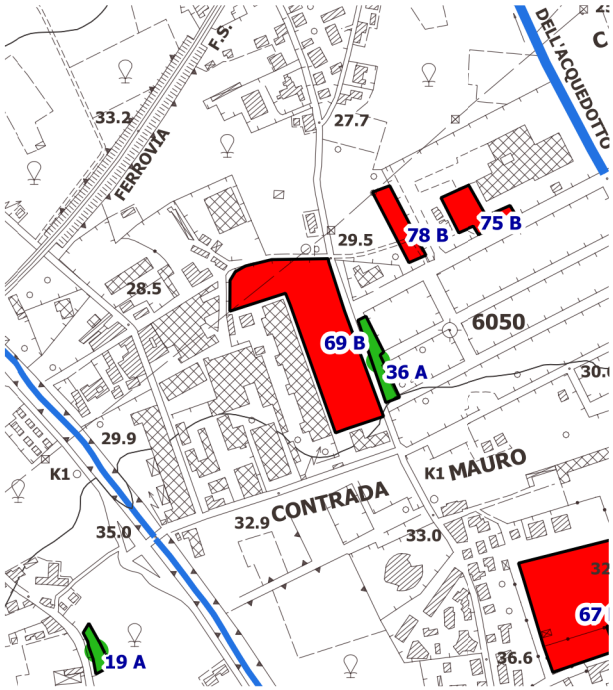

ORTOFOTO (VOLO 2012) - SCALA 1:2.000

COORDINATE PUNTO CENTRALE: X=2538671.8156 Y= 4223368.9773

Le coordinate sono espresse in metri nel sistema di riferimento Monte Mario / Italy zone 2 (EPSG 3004).

50 0 50 100 m

Aree di Emergenza

- A - Area di attesa
- B - Area di ricovero
- C - Area di ammassamento

COMUNE DI BARCELLONA POZZO DI GOTTO
PROVINCIA DI MESSINA

SCHEDA SPEDITIVA DELLE AREE DI EMERGENZA

PROVINCIA: MESSINA COMUNE: BARCELLONA POZZO DI GOTTO CODICE ISTAT: 83005

Area di Emergenza n.70 B - Tipo di area: Area di ricovero

Area: fruibile ■ da adeguare ■ in progetto □ Proprietà: pubblico

Indirizzo: VIA ETTORE MAIORANA

Denominazione: PARCHEGGIO TRA VIA MAIORANA E VIA GALILEO GALILEI

Referente: --- --- - reperibilità: NO
tel.--- / --- - e-mail:---

Estensione: 3633.48mq - Pendenza: 2.04% - Altitudine slm: 26.91m - Possib. estensione aree limitrofe: ---mq
Utilizzo attuale: PARCHEGGIO
Dest. area nello strumento urbanistico: ZONE ARTIGIANALI ESISTENTI E DI COMPLETAMENTO

Funzionalità accessibilità viaria e degli spazi esterni annessi: Buona

Principale viabilità di accesso - denominazione: Via Maiorana - Via Galileo Galilei

Accesso carrabile: SI - Accesso con altezza inf. mt 4: NO - Spazi aperti a disposizione: SI - Rete viaria idonea al rischio: SI

Acc. pedonale: SI - Acc. con mezzi pesanti: SI - Elisuperficie ann. o vicina: NO

Presenza parcheggi nelle vicinanze: SI - n.posti auto ---

Allacciamento acquedotto: da realizzare - rete idrica interna: NO - Allacciamento gas: da realizzare - rete gas interna: NO

Allacciamento rete elettrica: da realizzare - rete eletrica interna: NO - Illuminazione: esistente

Allacciamento rete fognaria: da realizzare - rete fognaria interna: NO - Rete telefonica: da realizzare

Pavimentazione: asfalto

Moduli abitativi insediabili n. --- - Tende (6 posti)insediabili n. ---

Area idonea in riferimento ai rischi idrogeologico, sismico, vulcanico, industriale e incendio di interfaccia: SI

Note sulla valutazione: ---

COORDINATE CENTROIDE AREA

NORD	EST
4223589.3614	2539172.3488

SISTEMA DI RIFERIMENTO: MONTE MARIO/ITALY ZONE 2 - EPSG=3004

LATITUDINE	LONGITUDINE
38.15998	15.21877

SISTEMA DI RIFERIMENTO: WGS 84 - EPSG=4326

Area di Emergenza n.70 B - Tipo di area: Area di ricovero

STRALCIO IGM - SCALA 1:25.000

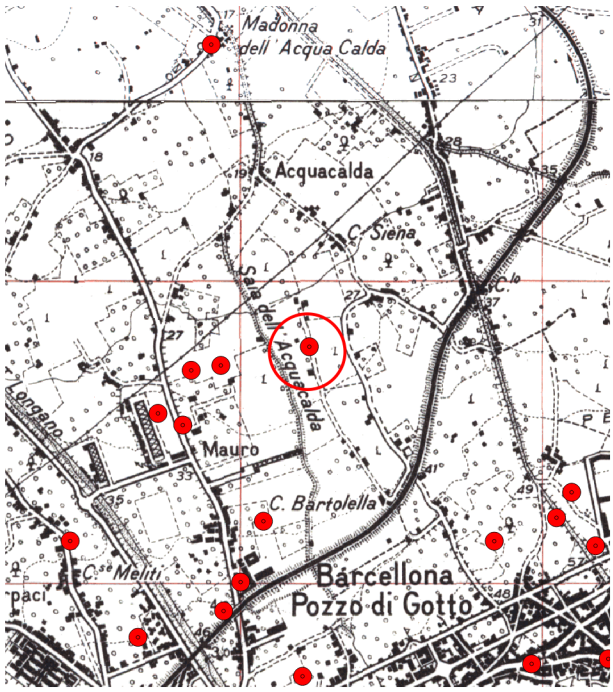

STRALCIO CTR - SCALA 1:10.000

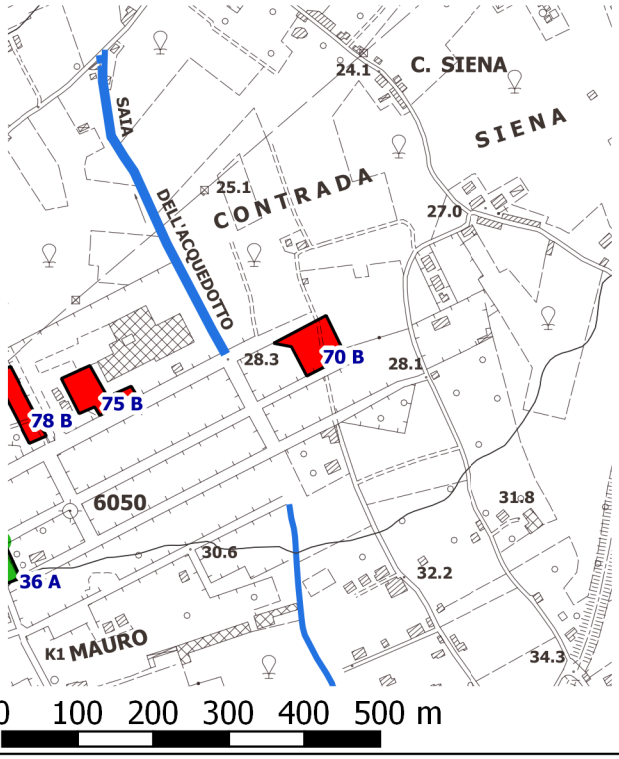

ORTOFOTO (VOLO 2012) - SCALA 1:2.000

COORDINATE PUNTO CENTRALE: X=2539172.3488 Y= 4223589.3614

Le coordinate sono espresse in metri nel sistema di riferimento Monte Mario / Italy zone 2 (EPSG 3004).

50 0 50 100 m

Aree di Emergenza

- A - Area di attesa
- B - Area di ricovero
- C - Area di ammassamento

COMUNE DI BARCELLONA POZZO DI GOTTO
PROVINCIA DI MESSINA

SCHEDA SPEDITIVA DELLE AREE DI EMERGENZA

PROVINCIA: MESSINA COMUNE: BARCELLONA POZZO DI GOTTO CODICE ISTAT: 83005

Area di Emergenza n.71 B - Tipo di area: Area di ricovero

Area: fruibile ■ da adeguare ■ in progetto □ Proprietà: pubblico

Indirizzo: VIA DELLO STADIO

Denominazione: AREA A VERDE CASE POPOLARI PETRARO

Referente: --- --- - reperibilità: NO
tel.--- / --- - e-mail:---

Estensione: 2162.1mq - Pendenza: 2.28% - Altitudine slm: 47.36m - Possib. estensione aree limitrofe: ---mq
Utilizzo attuale: AREA ATTREZZATA A VERDE
Dest. area nello strumento urbanistico: SPAZI PUBBLICI O RISERVATI AD ATTIVITA' COLLETTIVE

Funzionalità accessibilità viaria e degli spazi esterni annessi: Buona

Principale viabilità di accesso - denominazione: Via dello Stadio

Accesso carrabile: SI - Accesso con altezza inf. mt 4: NO - Spazi aperti a disposizione: SI - Rete viaria idonea al rischio: NO

Acc. pedonale: SI - Acc. con mezzi pesanti: SI - Elisuperficie ann. o vicina: NO

Presenza parcheggi nelle vicinanze: SI - n.posti auto ---

Allacciamento acquedotto: da realizzare - rete idrica interna: NO - Allacciamento gas: da realizzare - rete gas interna: NO

Allacciamento rete elettrica: da realizzare - rete eletrica interna: NO - Illuminazione: esistente

Allacciamento rete fognaria: da realizzare - rete fognaria interna: NO - Rete telefonica: da realizzare

Pavimentazione: pavimentazione

Moduli abitativi insediabili n. --- - Tende (6 posti)insediabili n. ---

Area idonea in riferimento ai rischi idrogeologico, sismico, vulcanico, industriale e incendio di interfaccia: SI

Note sulla valutazione: ---

COORDINATE CENTROIDE AREA

NORD	EST
4223022.8899	2540181.3783

SISTEMA DI RIFERIMENTO: MONTE MARIO/ITALY ZONE 2 - EPSG=3004

LATITUDINE	LONGITUDINE
38.15485	15.23027

SISTEMA DI RIFERIMENTO: WGS 84 - EPSG=4326

Area di Emergenza n.71 B - Tipo di area: Area di ricovero

STRALCIO IGM - SCALA 1:25.000

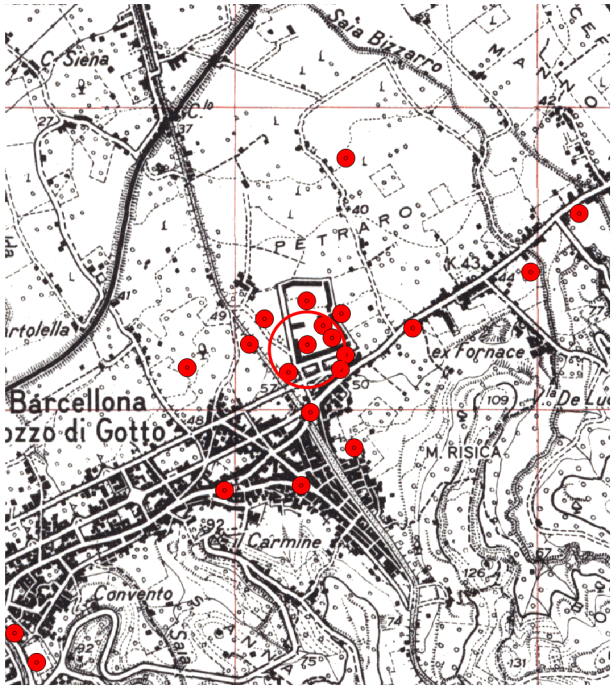

STRALCIO CTR - SCALA 1:10.000

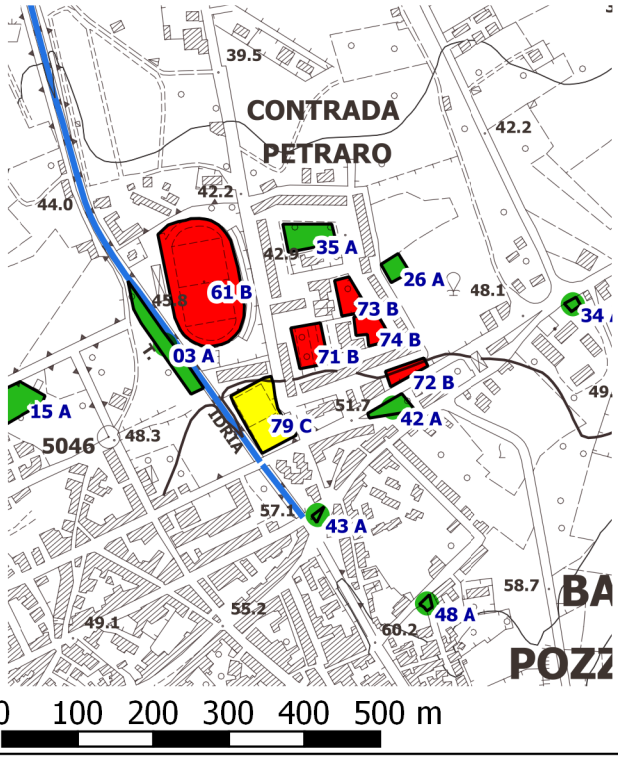

ORTOFOTO (VOLO 2012) - SCALA 1:2.000

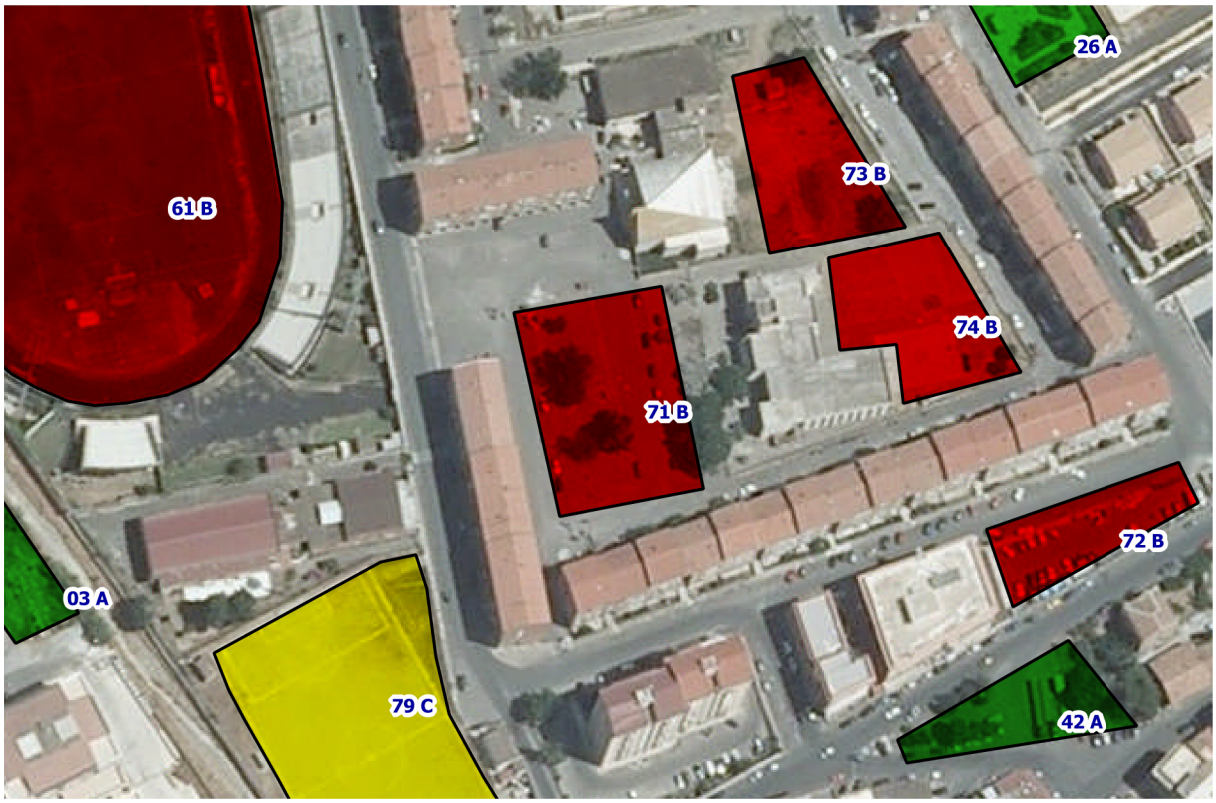

COORDINATE PUNTO CENTRALE: X=2540181.3783 Y= 4223022.8899

Le coordinate sono espresse in metri nel sistema di riferimento Monte Mario / Italy zone 2 (EPSG 3004).

50 0 50 100 m

Aree di Emergenza

- A - Area di attesa
- B - Area di ricovero
- C - Area di ammassamento

COMUNE DI BARCELLONA POZZO DI GOTTO
PROVINCIA DI MESSINA

SCHEDA SPEDITIVA DELLE AREE DI EMERGENZA

PROVINCIA: MESSINA COMUNE: BARCELLONA POZZO DI GOTTO CODICE ISTAT: 83005

Area di Emergenza n.72 B - Tipo di area: Area di ricovero

Area: fruibile ■ da adeguare ■ in progetto □ Proprietà: pubblico

Indirizzo: VIA ANTONIO ROSMINI

Denominazione: PARCHEGGIO VIA ROSMINI

Referente: --- --- - reperibilità: NO
tel.--- / --- - e-mail:---

Estensione: 918.97mq - Pendenza: 5.26% - Altitudine slm: 48.13m - Possib. estensione aree limitrofe: ---mq
Utilizzo attuale: PARCHEGGIO
Dest. area nello strumento urbanistico: VERDE DI ARREDO STRADALE

Funzionalità accessibilità viaria e degli spazi esterni annessi: Buona

Principale viabilità di accesso - denominazione: Via Rosmini

Accesso carrabile: SI - Accesso con altezza inf. mt 4: NO - Spazi aperti a disposizione: NO - Rete viaria idonea al rischio: SI

Acc. pedonale: SI - Acc. con mezzi pesanti: SI - Elisuperficie ann. o vicina: NO

Presenza parcheggi nelle vicinanze: NO - n.posti auto ---

Allacciamento acquedotto: da realizzare - rete idrica interna: NO - Allacciamento gas: da realizzare - rete gas interna: NO

Allacciamento rete elettrica: da realizzare - rete eletrica interna: NO - Illuminazione: esistente

Allacciamento rete fognaria: da realizzare - rete fognaria interna: NO - Rete telefonica: da realizzare

Pavimentazione: asfalto

Moduli abitativi insediabili n. --- - Tende (6 posti)insediabili n. ---

Area idonea in riferimento ai rischi idrogeologico, sismico, vulcanico, industriale e incendio di interfaccia: SI

Note sulla valutazione: ---

COORDINATE CENTROIDE AREA

NORD	EST
4222988.8076	2540307.388

SISTEMA DI RIFERIMENTO: MONTE MARIO/ITALY ZONE 2 - EPSG=3004

LATITUDINE	LONGITUDINE
38.15454	15.23171

SISTEMA DI RIFERIMENTO: WGS 84 - EPSG=4326

Area di Emergenza n.72 B - Tipo di area: Area di ricovero

STRALCIO IGM - SCALA 1:25.000

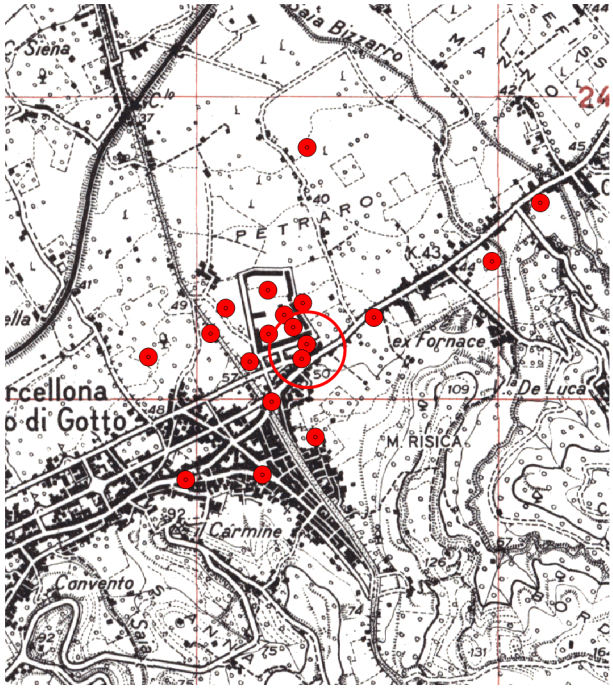

STRALCIO CTR - SCALA 1:10.000

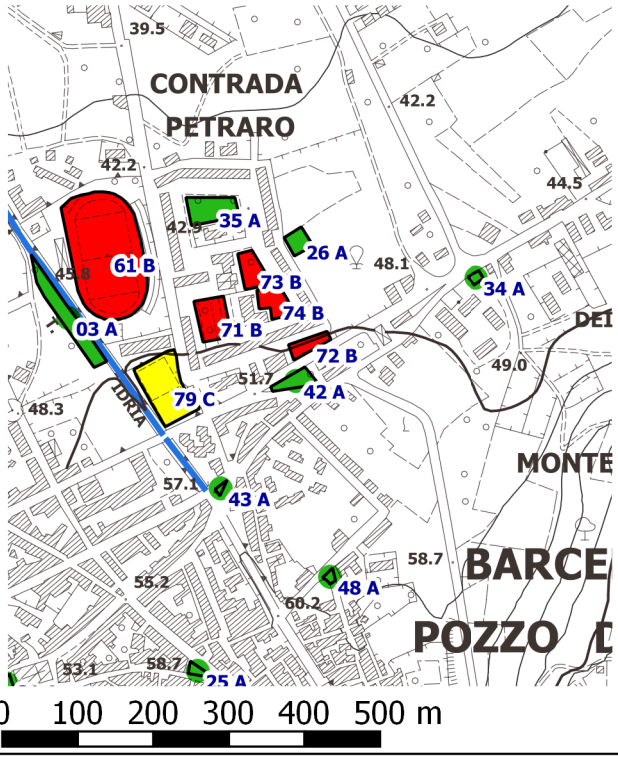

ORTOFOTO (VOLO 2012) - SCALA 1:2.000

COORDINATE PUNTO CENTRALE: X=2540307.388 Y= 4222988.8076

Le coordinate sono espresse in metri nel sistema di riferimento Monte Mario / Italy zone 2 (EPSG 3004).

50 0 50 100 m

Aree di Emergenza

- A - Area di attesa
- B - Area di ricovero
- C - Area di ammassamento

COMUNE DI BARCELLONA POZZO DI GOTTO
PROVINCIA DI MESSINA

SCHEDA SPEDITIVA DELLE AREE DI EMERGENZA

PROVINCIA: MESSINA COMUNE: BARCELLONA POZZO DI GOTTO CODICE ISTAT: 83005

Area di Emergenza n.73 B - Tipo di area: Area di ricovero

Area: fruibile ■ da adeguare ■ in progetto □ Proprietà: pubblico

Indirizzo: VIA PIRANDELLO

Denominazione: CAMPETTO VIA PIRANDELLO - PETRARO

Referente: --- --- - reperibilità: NO
tel.--- / --- - e-mail:---

Estensione: 1373.69mq - Pendenza: 4.1% - Altitudine slm: 45.68m - Possib. estensione aree limitrofe: ---mq
Utilizzo attuale: CAMPO DI CALCIO
Dest. area nello strumento urbanistico: SPAZI PUBBLICI O RISERVATI AD ATTIVITA' COLLETTIVE

Funzionalità accessibilità viaria e degli spazi esterni annessi: Buona

Principale viabilità di accesso - denominazione: Via Pirandello

Accesso carrabile: SI - Accesso con altezza inf. mt 4: NO - Spazi aperti a disposizione: NO - Rete viaria idonea al rischio: NO

Acc. pedonale: SI - Acc. con mezzi pesanti: SI - Elisuperficie ann. o vicina: NO

Presenza parcheggi nelle vicinanze: NO - n.posti auto ---

Allacciamento acquedotto: da realizzare - rete idrica interna: NO - Allacciamento gas: da realizzare - rete gas interna: NO

Allacciamento rete elettrica: da realizzare - rete eletrica interna: NO - Illuminazione: da realizzare

Allacciamento rete fognaria: da realizzare - rete fognaria interna: NO - Rete telefonica: da realizzare

Pavimentazione: fondo naturale

Moduli abitativi insediabili n. --- - Tende (6 posti)insediabili n. ---

Area idonea in riferimento ai rischi idrogeologico, sismico, vulcanico, industriale e incendio di interfaccia: SI

Note sulla valutazione: ---

COORDINATE CENTROIDE AREA

NORD	EST
4223086.1118	2540233.6276

SISTEMA DI RIFERIMENTO: MONTE MARIO/ITALY ZONE 2 - EPSG=3004

LATITUDINE	LONGITUDINE
38.15542	15.23087

SISTEMA DI RIFERIMENTO: WGS 84 - EPSG=4326

Area di Emergenza n.73 B - Tipo di area: Area di ricovero

STRALCIO IGM - SCALA 1:25.000

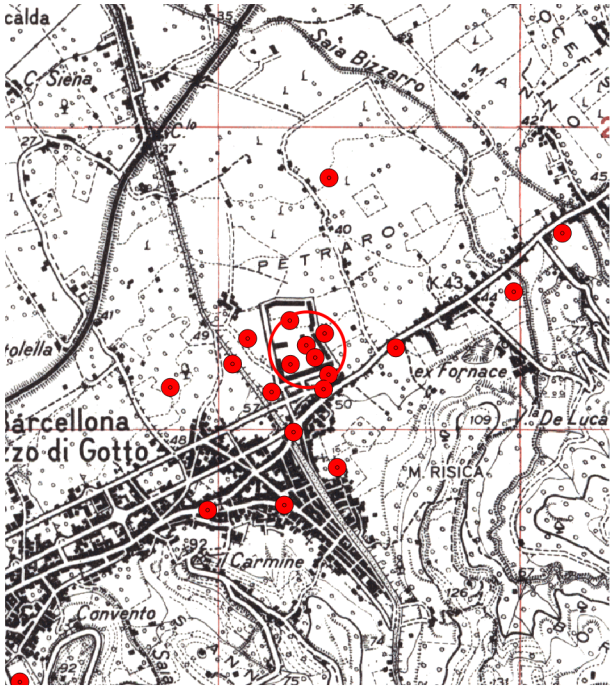

STRALCIO CTR - SCALA 1:10.000

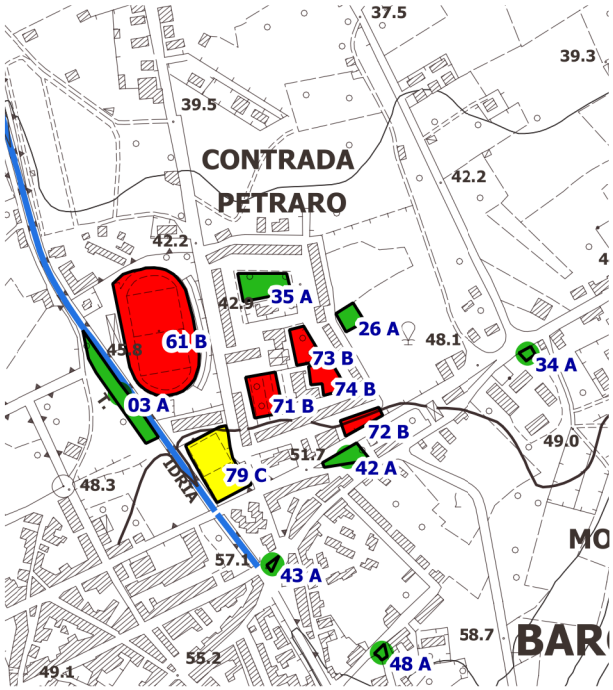

ORTOFOTO (VOLO 2012) - SCALA 1:2.000

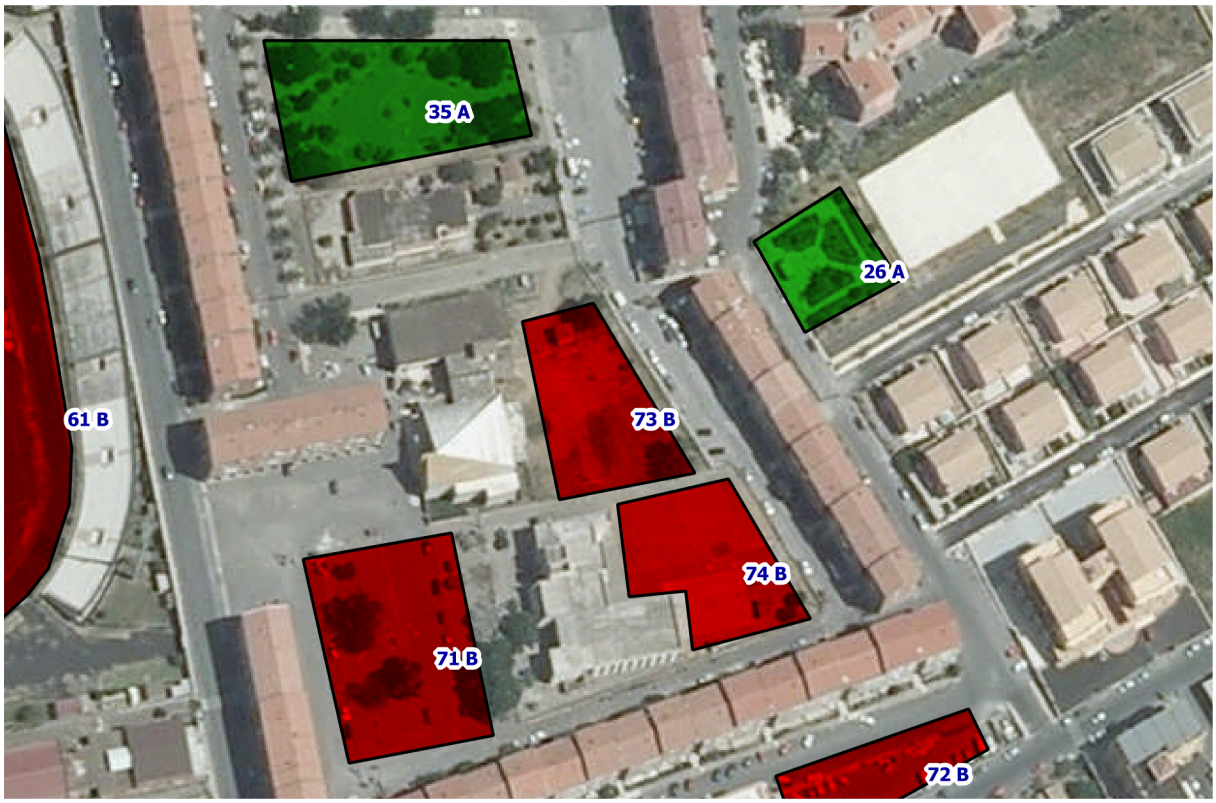

COORDINATE PUNTO CENTRALE: X=2540233.6276 Y= 4223086.1118

Le coordinate sono espresse in metri nel sistema di riferimento Monte Mario / Italy zone 2 (EPSG 3004).

50 0 50 100 m

Aree di Emergenza

- A - Area di attesa
- B - Area di ricovero
- C - Area di ammassamento

COMUNE DI BARCELLONA POZZO DI GOTTO
PROVINCIA DI MESSINA

SCHEDA SPEDITIVA DELLE AREE DI EMERGENZA

PROVINCIA: MESSINA COMUNE: BARCELLONA POZZO DI GOTTO CODICE ISTAT: 83005

Area di Emergenza n.74 B - Tipo di area: Area di ricovero

Area: fruibile ■ da adeguare ■ in progetto □ Proprietà: pubblico

Indirizzo: VIA PIRANDELLO

Denominazione: CORTE SCUOLA PIAZZA VERGA

Referente: --- --- - reperibilità: NO
tel.--- / --- - e-mail:---

Estensione: 1362.76mq - Pendenza: 2.49% - Altitudine slm: 46.97m - Possib. estensione aree limitrofe: ---mq
Utilizzo attuale: PARCHEGGIO O CORTE STRUTTURE
Dest. area nello strumento urbanistico: SPAZI PUBBLICI O RISERVATI AD ATTIVITA' COLLETTIVE

Funzionalità accessibilità viaria e degli spazi esterni annessi: Buona

Principale viabilità di accesso - denominazione: Via Pirandello

Accesso carrabile: SI - Accesso con altezza inf. mt 4: SI - Spazi aperti a disposizione: NO - Rete viaria idonea al rischio: NO

Acc. pedonale: SI - Acc. con mezzi pesanti: SI - Elisuperficie ann. o vicina: NO

Presenza parcheggi nelle vicinanze: SI - n.posti auto ---

Allacciamento acquedotto: da realizzare - rete idrica interna: NO - Allacciamento gas: da realizzare - rete gas interna: NO

Allacciamento rete elettrica: da realizzare - rete eletrica interna: NO - Illuminazione: da realizzare

Allacciamento rete fognaria: da realizzare - rete fognaria interna: NO - Rete telefonica: da realizzare

Pavimentazione: pavimentazione

Moduli abitativi insediabili n. --- - Tende (6 posti)insediabili n. ---

Area idonea in riferimento ai rischi idrogeologico, sismico, vulcanico, industriale e incendio di interfaccia: SI

Note sulla valutazione: ---

COORDINATE CENTROIDE AREA

NORD	EST
4223045.3162	2540263.1189

SISTEMA DI RIFERIMENTO: MONTE MARIO/ITALY ZONE 2 - EPSG=3004

LATITUDINE	LONGITUDINE
38.15505	15.2312

SISTEMA DI RIFERIMENTO: WGS 84 - EPSG=4326

Area di Emergenza n.74 B - Tipo di area: Area di ricovero

STRALCIO IGM - SCALA 1:25.000

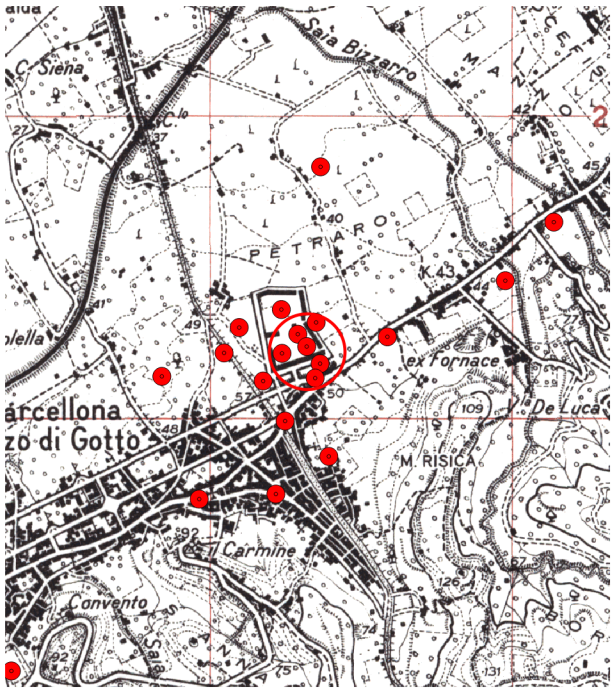

STRALCIO CTR - SCALA 1:10.000

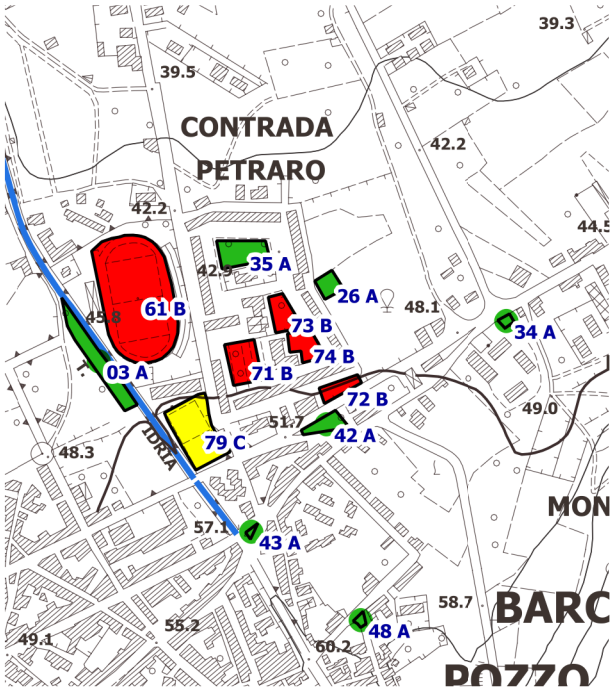

ORTOFOTO (VOLO 2012) - SCALA 1:2.000

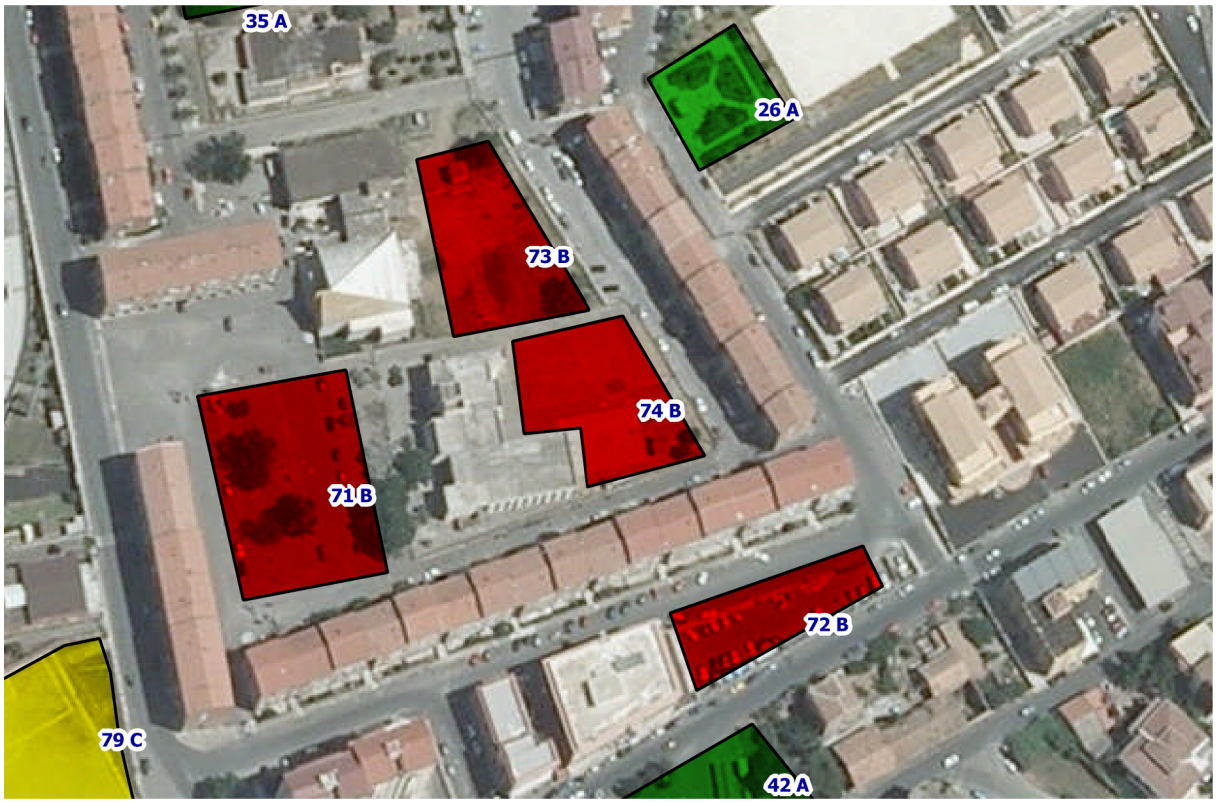

COORDINATE PUNTO CENTRALE: X=2540263.1189 Y= 4223045.3162

Le coordinate sono espresse in metri nel sistema di riferimento Monte Mario / Italy zone 2 (EPSG 3004).

50 0 50 100 m

Aree di Emergenza

- A - Area di attesa
- B - Area di ricovero
- C - Area di ammassamento

COMUNE DI BARCELLONA POZZO DI GOTTO
PROVINCIA DI MESSINA

SCHEDA SPEDITIVA DELLE AREE DI EMERGENZA

PROVINCIA: MESSINA COMUNE: BARCELLONA POZZO DI GOTTO CODICE ISTAT: 83005

Area di Emergenza n.75 B - Tipo di area: Area di ricovero

Area: fruibile ■ da adeguare ■ in progetto □ Proprietà: pubblico

Indirizzo: VIA ETTORE MAIORANA

Denominazione: AREA ESA - ZONA ARTIGIANALE

Referente: --- --- - reperibilità: NO
tel.--- / --- - e-mail:---

Estensione: 3065.98mq - Pendenza: 2.95% - Altitudine slm: 25.04m - Possib. estensione aree limitrofe: ---mq
Utilizzo attuale: PARCHEGGIO O CORTE STRUTTURE
Dest. area nello strumento urbanistico: D.1.1 - ZONE INDUSTRIALI ESISTENTI E DI COMPLETAMENTO

Funzionalità accessibilità viaria e degli spazi esterni annessi: Buona

Principale viabilità di accesso - denominazione: Via Ettore Maiorana

Accesso carrabile: SI - Accesso con altezza inf. mt 4: NO - Spazi aperti a disposizione: NO - Rete viaria idonea al rischio: NO

Acc. pedonale: SI - Acc. con mezzi pesanti: SI - Elisuperficie ann. o vicina: NO

Presenza parcheggi nelle vicinanze: NO - n.posti auto ---

Allacciamento acquedotto: da realizzare - rete idrica interna: NO - Allacciamento gas: da realizzare - rete gas interna: NO

Allacciamento rete elettrica: da realizzare - rete eletrica interna: NO - Illuminazione: da realizzare

Allacciamento rete fognaria: da realizzare - rete fognaria interna: NO - Rete telefonica: da realizzare

Pavimentazione: asfalto

Moduli abitativi insediabili n. --- - Tende (6 posti)insediabili n. ---

Area idonea in riferimento ai rischi idrogeologico, sismico, vulcanico, industriale e incendio di interfaccia: SI

Note sulla valutazione: ---

COORDINATE CENTROIDE AREA

NORD	EST
4223527.4696	2538879.635

SISTEMA DI RIFERIMENTO: MONTE MARIO/ITALY ZONE 2 - EPSG=3004

LATITUDINE	LONGITUDINE
38.15943	15.21542

SISTEMA DI RIFERIMENTO: WGS 84 - EPSG=4326

Area di Emergenza n.75 B - Tipo di area: Area di ricovero

STRALCIO IGM - SCALA 1:25.000

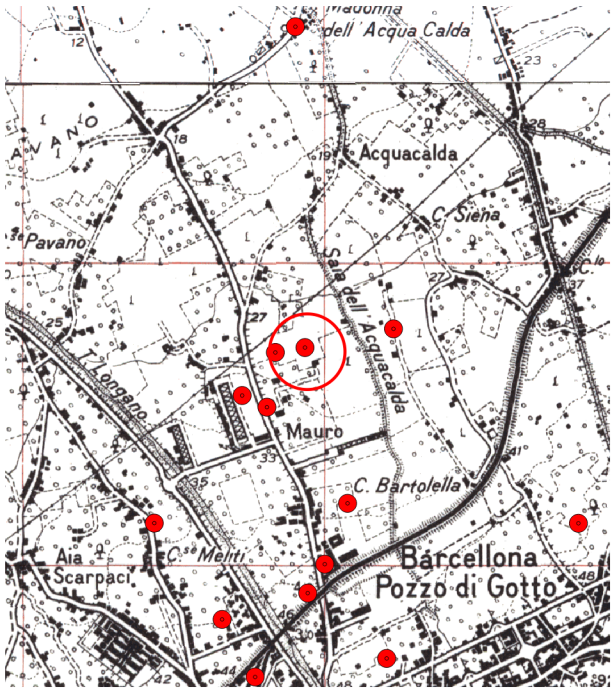

STRALCIO CTR - SCALA 1:10.000

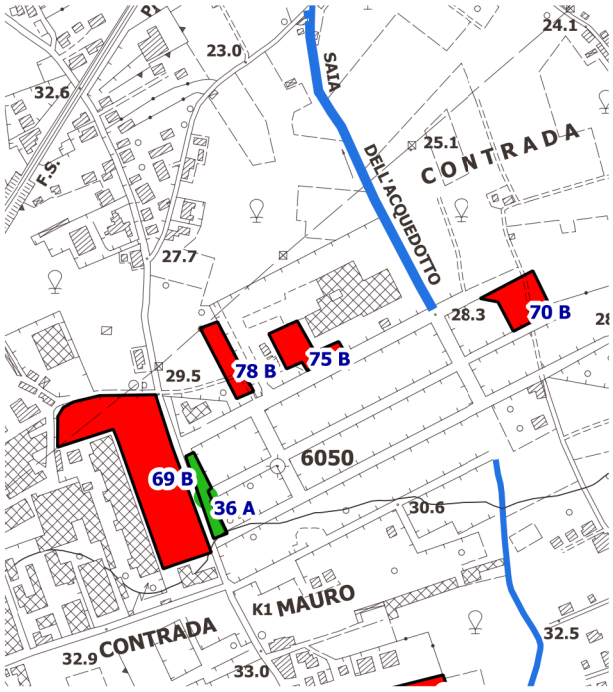

ORTOFOTO (VOLO 2012) - SCALA 1:2.000

COORDINATE PUNTO CENTRALE: X=2538879.635 Y= 4223527.4696

Le coordinate sono espresse in metri nel sistema di riferimento Monte Mario / Italy zone 2 (EPSG 3004).

50 0 50 100 m

Aree di Emergenza

- A - Area di attesa
- B - Area di ricovero
- C - Area di ammassamento

COMUNE DI BARCELLONA POZZO DI GOTTO
PROVINCIA DI MESSINA

SCHEDA SPEDITIVA DELLE AREE DI EMERGENZA

PROVINCIA: MESSINA COMUNE: BARCELLONA POZZO DI GOTTO CODICE ISTAT: 83005

Area di Emergenza n.76 B - Tipo di area: Area di ricovero

Area: fruibile ■ da adeguare ■ in progetto □ Proprietà: pubblico

Indirizzo: VIA TRE PALMARE

Denominazione: PARCHEGGIO VIA TRE PALMARE

Referente: --- --- - reperibilità: NO
tel.--- / --- - e-mail:---

Estensione: 1102.49mq - Pendenza: 5.05% - Altitudine slm: 17.81m - Possib. estensione aree limitrofe: ---mq
Utilizzo attuale: PARCHEGGIO
Dest. area nello strumento urbanistico: C.2.2 - ZONA DI EDILIZIA RESIDENZIALE PUBBLICA AGEVOLATA

Funzionalità accessibilità viaria e degli spazi esterni annessi: Buona

Principale viabilità di accesso - denominazione: Via Tre Palmare

Accesso carrabile: SI - Accesso con altezza inf. mt 4: NO - Spazi aperti a disposizione: NO - Rete viaria idonea al rischio: SI

Acc. pedonale: SI - Acc. con mezzi pesanti: SI - Elisuperficie ann. o vicina: NO

Presenza parcheggi nelle vicinanze: NO - n.posti auto ---

Allacciamento acquedotto: da realizzare - rete idrica interna: NO - Allacciamento gas: da realizzare - rete gas interna: NO

Allacciamento rete elettrica: da realizzare - rete eletrica interna: NO - Illuminazione: esistente

Allacciamento rete fognaria: da realizzare - rete fognaria interna: NO - Rete telefonica: da realizzare

Pavimentazione: asfalto

Moduli abitativi insediabili n. --- - Tende (6 posti)insediabili n. ---

Area idonea in riferimento ai rischi idrogeologico, sismico, vulcanico, industriale e incendio di interfaccia: SI

Note sulla valutazione: ---

COORDINATE CENTROIDE AREA

NORD	EST
4222451.541	2536827.4889

SISTEMA DI RIFERIMENTO: MONTE MARIO/ITALY ZONE 2 - EPSG=3004

LATITUDINE	LONGITUDINE
38.14977	15.19198

SISTEMA DI RIFERIMENTO: WGS 84 - EPSG=4326

Area di Emergenza n.76 B - Tipo di area: Area di ricovero

STRALCIO IGM - SCALA 1:25.000

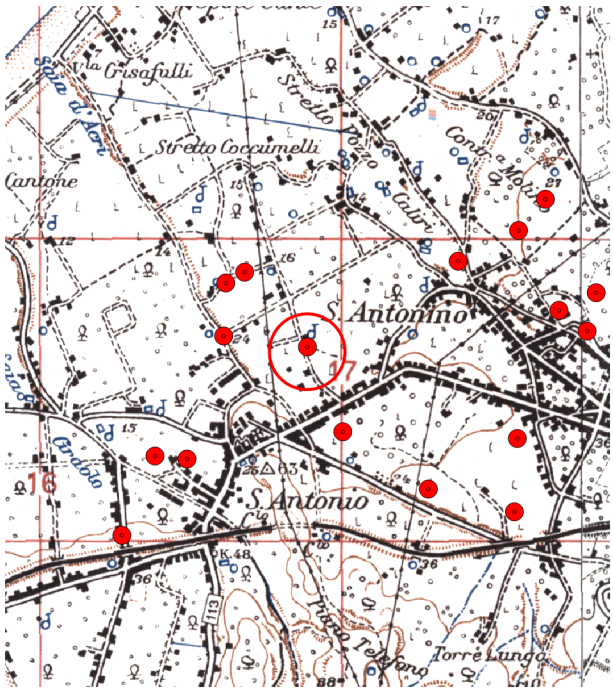

STRALCIO CTR - SCALA 1:10.000

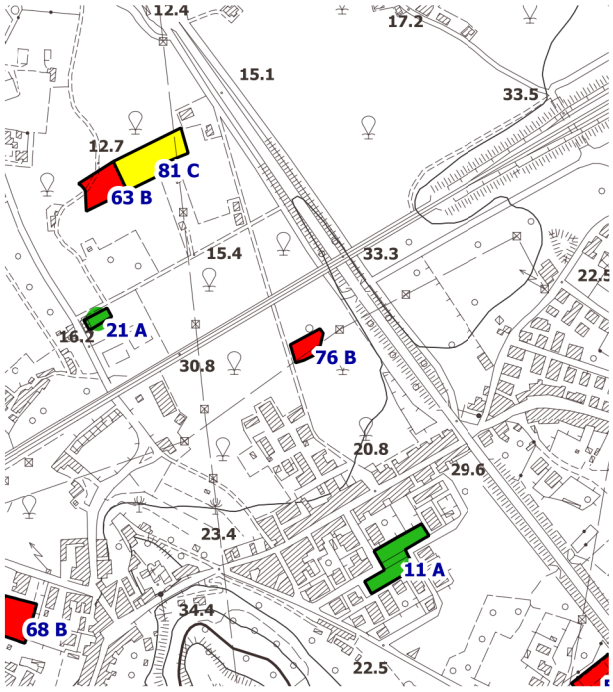

ORTOFOTO (VOLO 2012) - SCALA 1:2.000

COORDINATE PUNTO CENTRALE: X=2536827.4889 Y= 4222451.541

Le coordinate sono espresse in metri nel sistema di riferimento Monte Mario / Italy zone 2 (EPSG 3004).

50 0 50 100 m

Aree di Emergenza

- A - Area di attesa
- B - Area di ricovero
- C - Area di ammassamento

COMUNE DI BARCELLONA POZZO DI GOTTO
PROVINCIA DI MESSINA

SCHEDA SPEDITIVA DELLE AREE DI EMERGENZA

PROVINCIA: MESSINA COMUNE: BARCELLONA POZZO DI GOTTO CODICE ISTAT: 83005

Area di Emergenza n.77 B - Tipo di area: Area di ricovero

Area: fruibile ■ da adeguare ■ in progetto □ Proprietà: pubblico

Indirizzo: PIAZZA S.ANTONINO

Denominazione: CAMPETTO DI CALCIO CONVENTO S.ANTONINO

Referente: --- --- - reperibilità: NO
tel.--- / --- - e-mail:---

Estensione: 1605.05mq - Pendenza: 2.16% - Altitudine slm: 28.37m - Possib. estensione aree limitrofe: ---mq
Utilizzo attuale: CAMPO DI CALCIO
Dest. area nello strumento urbanistico: SPAZI PER LE ATTREZZATURE PUBBLICHE DI INTERESSE GENERALE

Funzionalità accessibilità viaria e degli spazi esterni annessi: Buona

Principale viabilità di accesso - denominazione: Piazza Convento

Accesso carrabile: SI - Accesso con altezza inf. mt 4: NO - Spazi aperti a disposizione: NO - Rete viaria idonea al rischio: NO

Acc. pedonale: SI - Acc. con mezzi pesanti: SI - Elisuperficie ann. o vicina: NO

Presenza parcheggi nelle vicinanze: NO - n.posti auto ---

Allacciamento acquedotto: da realizzare - rete idrica interna: NO - Allacciamento gas: da realizzare - rete gas interna: NO

Allacciamento rete elettrica: da realizzare - rete eletrica interna: NO - Illuminazione: da realizzare

Allacciamento rete fognaria: da realizzare - rete fognaria interna: NO - Rete telefonica: da realizzare

Pavimentazione: fondo naturale

Moduli abitativi insediabili n. --- - Tende (6 posti)insediabili n. ---

Area idonea in riferimento ai rischi idrogeologico, sismico, vulcanico, industriale e incendio di interfaccia: SI

Note sulla valutazione: ---

COORDINATE CENTROIDE AREA

NORD	EST
4222572.5694	2537659.4757

SISTEMA DI RIFERIMENTO: MONTE MARIO/ITALY ZONE 2 - EPSG=3004

LATITUDINE	LONGITUDINE
38.15084	15.20147

SISTEMA DI RIFERIMENTO: WGS 84 - EPSG=4326

Area di Emergenza n.77 B - Tipo di area: Area di ricovero

STRALCIO IGM - SCALA 1:25.000

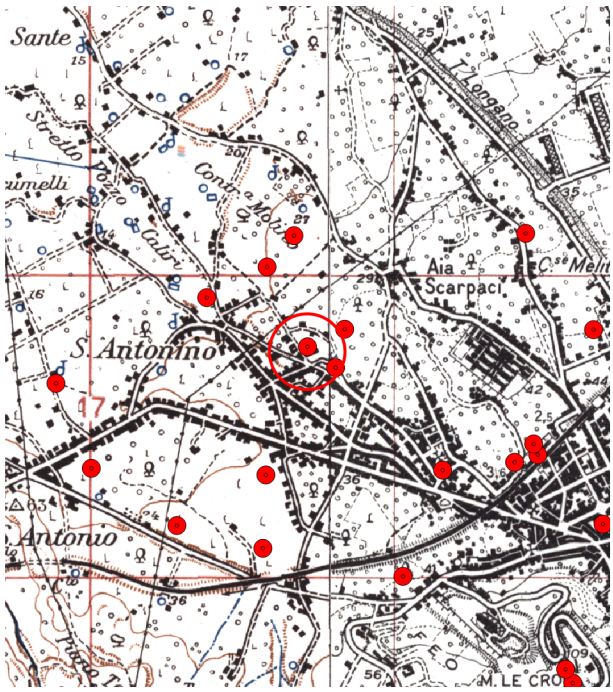

STRALCIO CTR - SCALA 1:10.000

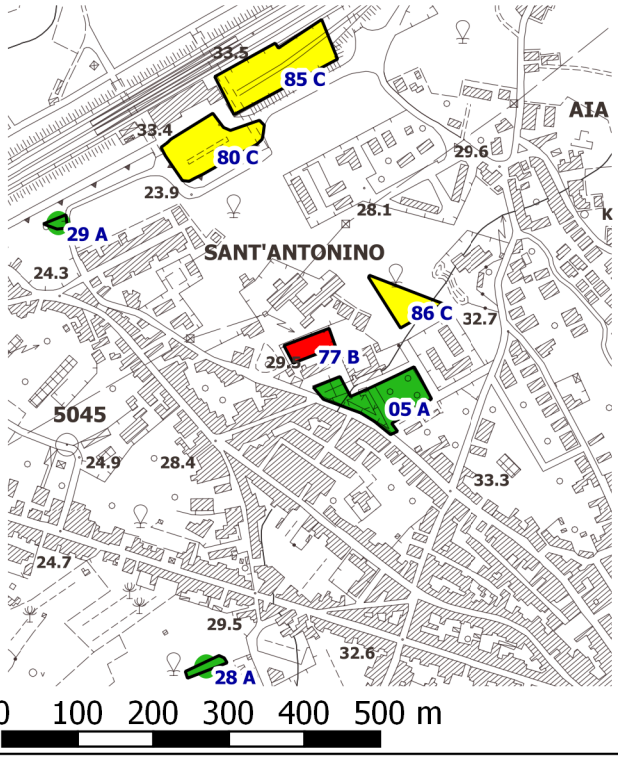

ORTOFOTO (VOLO 2012) - SCALA 1:2.000

COORDINATE PUNTO CENTRALE: X=2537659.4757 Y= 4222572.5694

Le coordinate sono espresse in metri nel sistema di riferimento Monte Mario / Italy zone 2 (EPSG 3004).

50 0 50 100 m

Aree di Emergenza

- A - Area di attesa
- B - Area di ricovero
- C - Area di ammassamento

COMUNE DI BARCELLONA POZZO DI GOTTO
PROVINCIA DI MESSINA

SCHEDA SPEDITIVA DELLE AREE DI EMERGENZA

PROVINCIA: MESSINA COMUNE: BARCELLONA POZZO DI GOTTO CODICE ISTAT: 83005

Area di Emergenza n.78 B - Tipo di area: Area di ricovero

Area: fruibile ■ da adeguare ■ in progetto □ Proprietà: pubblico

Indirizzo: VIA ENRICO FERMI

Denominazione: PARCHEGGIO AREA ARTIGIANALE - VIA ENRICO FERMI

Referente: --- --- - reperibilità: NO
tel.--- / --- - e-mail:---

Estensione: 2548.39mq - Pendenza: 3.15% - Altitudine slm: 27.06m - Possib. estensione aree limitrofe: ---mq
Utilizzo attuale: PARCHEGGIO
Dest. area nello strumento urbanistico: SPAZI PUBBLICI O RISERVATI AD ATTIVITA' COLLETTIVE

Funzionalità accessibilità viaria e degli spazi esterni annessi: Buona

Principale viabilità di accesso - denominazione: Via Enrico Fermi

Accesso carrabile: SI - Accesso con altezza inf. mt 4: NO - Spazi aperti a disposizione: NO - Rete viaria idonea al rischio: SI

Acc. pedonale: SI - Acc. con mezzi pesanti: SI - Elisuperficie ann. o vicina: NO

Presenza parcheggi nelle vicinanze: NO - n.posti auto ---

Allacciamento acquedotto: da realizzare - rete idrica interna: NO - Allacciamento gas: da realizzare - rete gas interna: NO

Allacciamento rete elettrica: da realizzare - rete eletrica interna: NO - Illuminazione: esistente

Allacciamento rete fognaria: da realizzare - rete fognaria interna: NO - Rete telefonica: da realizzare

Pavimentazione: ---

Moduli abitativi insediabili n. --- - Tende (6 posti)insediabili n. ---

Area idonea in riferimento ai rischi idrogeologico, sismico, vulcanico, industriale e incendio di interfaccia: SI

Note sulla valutazione: ---

COORDINATE CENTROIDE AREA

NORD	EST
4223511.391	2538781.7438

SISTEMA DI RIFERIMENTO: MONTE MARIO/ITALY ZONE 2 - EPSG=3004

LATITUDINE	LONGITUDINE
38.15928	15.21431

SISTEMA DI RIFERIMENTO: WGS 84 - EPSG=4326

Area di Emergenza n.78 B - Tipo di area: Area di ricovero

STRALCIO IGM - SCALA 1:25.000

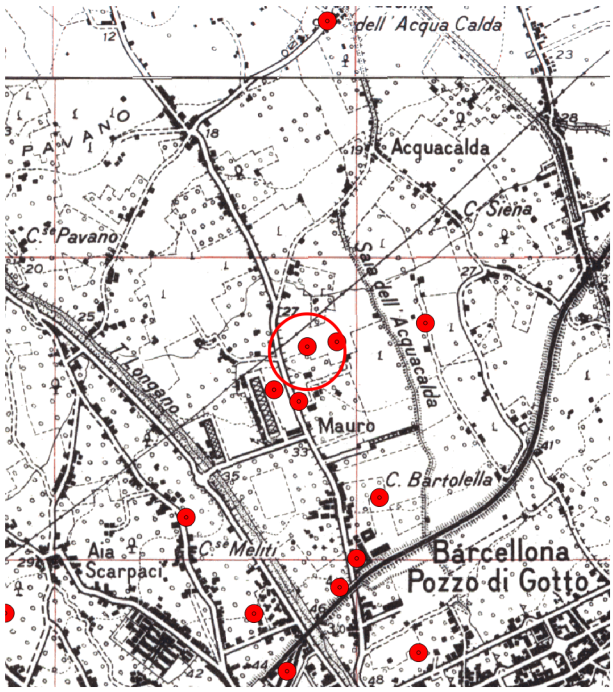

STRALCIO CTR - SCALA 1:10.000

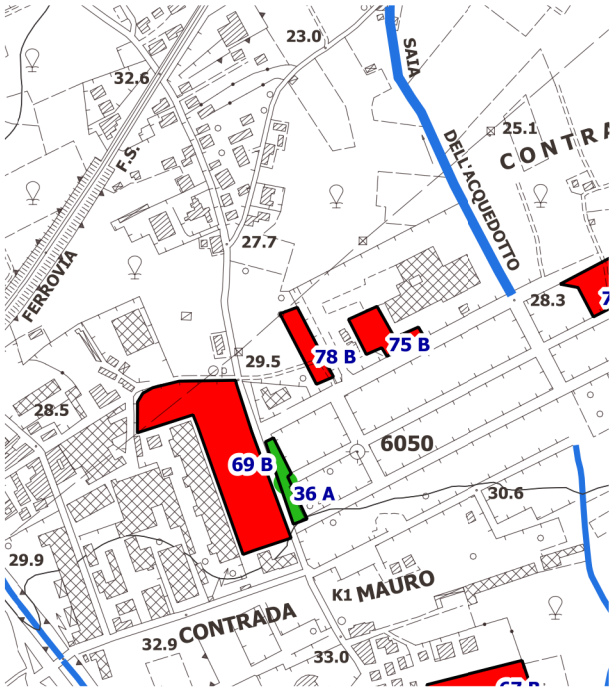

ORTOFOTO (VOLO 2012) - SCALA 1:2.000

COORDINATE PUNTO CENTRALE: X=2538781.7438 Y= 4223511.391

Le coordinate sono espresse in metri nel sistema di riferimento Monte Mario / Italy zone 2 (EPSG 3004).

50 0 50 100 m

Aree di Emergenza

- A - Area di attesa
- B - Area di ricovero
- C - Area di ammassamento

COMUNE DI BARCELLONA POZZO DI GOTTO
PROVINCIA DI MESSINA

SCHEDA SPEDITIVA DELLE AREE DI EMERGENZA

PROVINCIA: MESSINA COMUNE: BARCELLONA POZZO DI GOTTO CODICE ISTAT: 83005

Area di Emergenza n.79 C - Tipo di area: Area di ammassamento

Area: fruibile ■ da adeguare □ in progetto □ Proprietà: pubblico

Indirizzo: VIA DELLO STADIO

Denominazione: CAMPETTO PETRARO

Referente: --- --- - reperibilità: NO
tel.--- / --- - e-mail:---

Estensione: 4498.47mq - Pendenza: 2.03% - Altitudine slm: 49.37m - Possib. estensione aree limitrofe: ---mq
Utilizzo attuale: CAMPO DI CALCIO
Dest. area nello strumento urbanistico: SPAZI PER LE ATTREZZATURE PUBBLICHE DI INTERESSE GENERALE

Funzionalità accessibilità viaria e degli spazi esterni annessi: Buona

Principale viabilità di accesso - denominazione: Via dello Stadio

Accesso carrabile: SI - Accesso con altezza inf. mt 4: NO - Spazi aperti a disposizione: SI - Rete viaria idonea al rischio: NO

Acc. pedonale: SI - Acc. con mezzi pesanti: SI - Elisuperficie ann. o vicina: NO

Presenza parcheggi nelle vicinanze: SI - n.posti auto ---

Allacciamento acquedotto: esistente - rete idrica interna: NO - Allacciamento gas: da realizzare - rete gas interna: NO

Allacciamento rete elettrica: esistente - rete eletrica interna: NO - Illuminazione: esistente

Allacciamento rete fognaria: da realizzare - rete fognaria interna: NO - Rete telefonica: da realizzare

Pavimentazione: misto granulare compattato

Moduli abitativi insediabili n. --- - Tende (6 posti)insediabili n. ---

Area idonea in riferimento ai rischi idrogeologico, sismico, vulcanico, industriale e incendio di interfaccia: NO

Note sulla valutazione: Lo stadio confina con l'argine destro del Torrente Idria. Tali argini sono vetusti e necessitano di miglioramento statico, pertanto l'area non si presta all'uso in caso di emergenza di tipo idraulico

COORDINATE CENTROIDE AREA

NORD	EST
4222931.4417	2540119.0618

SISTEMA DI RIFERIMENTO: MONTE MARIO/ITALY ZONE 2 - EPSG=3004

LATITUDINE	LONGITUDINE
38.15403	15.22956

SISTEMA DI RIFERIMENTO: WGS 84 - EPSG=4326

Area di Emergenza n.79 C - Tipo di area: Area di ammassamento

STRALCIO IGM - SCALA 1:25.000

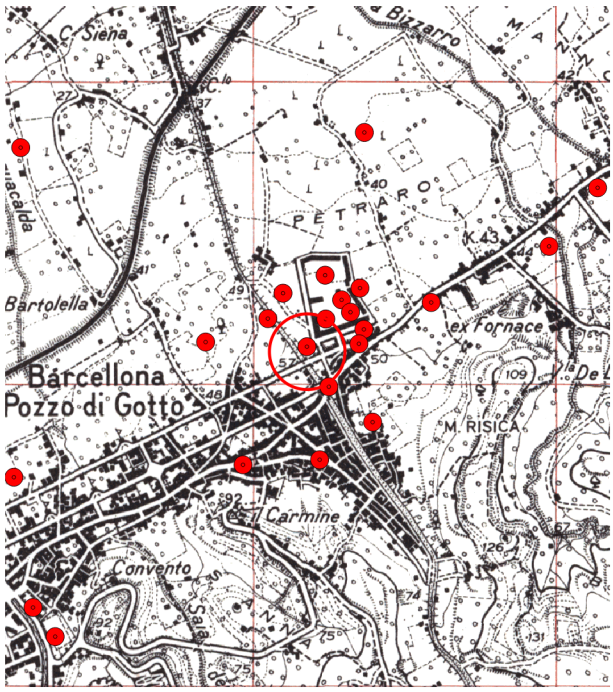

0.5 0 0.5 Km Aree emergenza

STRALCIO CTR - SCALA 1:10.000

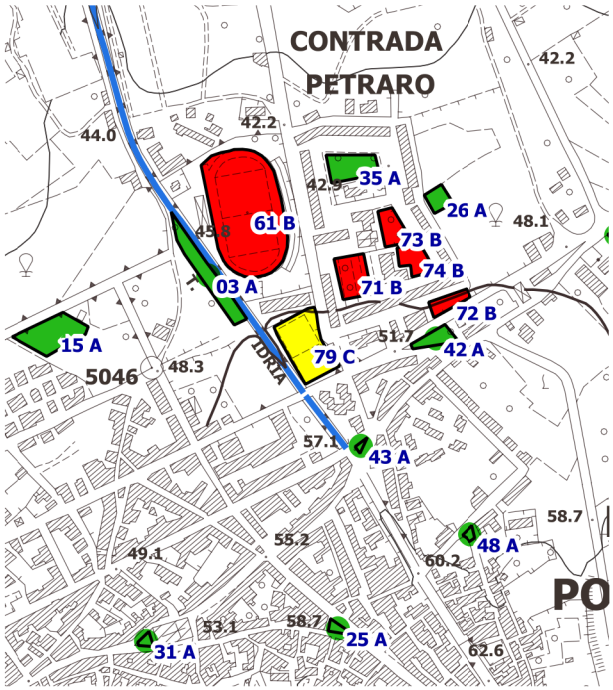

0 100 200 300 400 500 m

ORTOFOTO (VOLO 2012) - SCALA 1:2.000

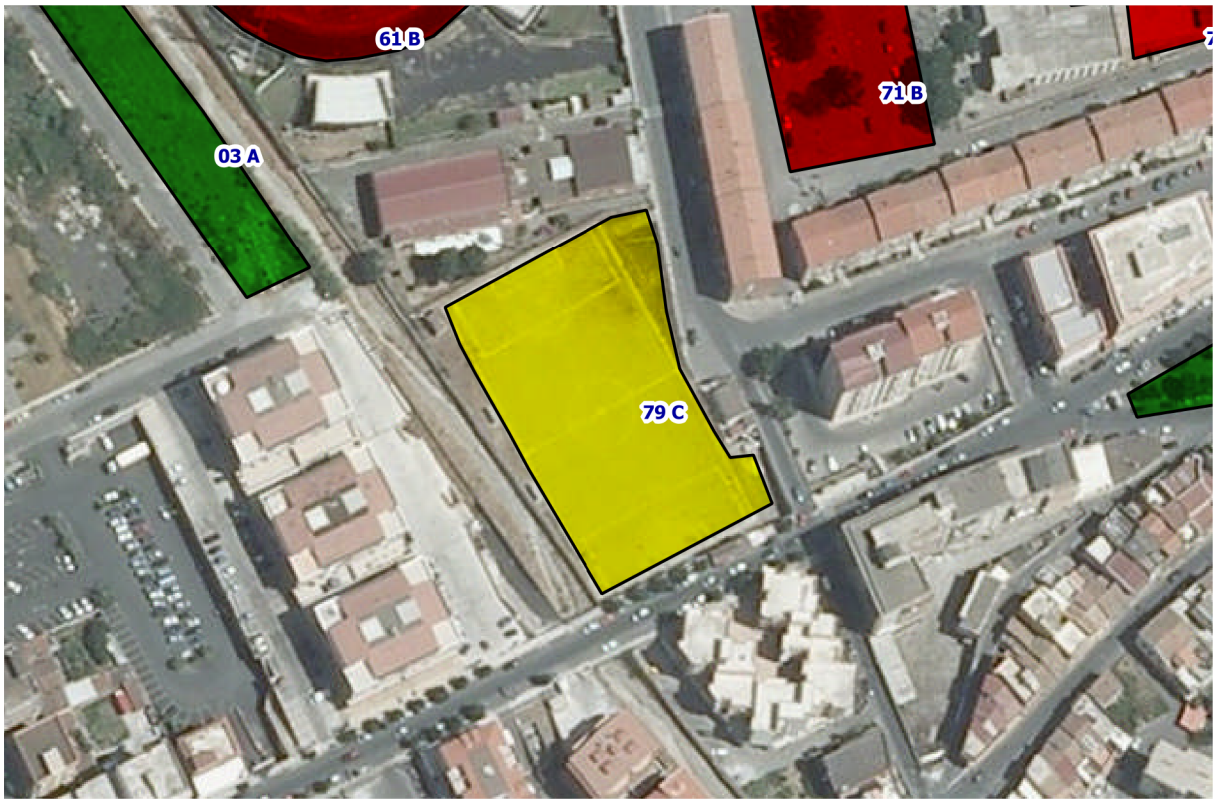

COORDINATE PUNTO CENTRALE: X=2540119.0618 Y= 4222931.4417

Le coordinate sono espresse in metri nel sistema di riferimento Monte Mario / Italy zone 2 (EPSG 3004).

50 0 50 100 m

Aree di Emergenza

- A - Area di attesa
- B - Area di ricovero
- C - Area di ammassamento

COMUNE DI BARCELLONA POZZO DI GOTTO
PROVINCIA DI MESSINA

SCHEDA SPEDITIVA DELLE AREE DI EMERGENZA

PROVINCIA: MESSINA COMUNE: BARCELLONA POZZO DI GOTTO CODICE ISTAT: 83005

Area di Emergenza n.80 C - Tipo di area: Area di ammassamento

Area: fruibile ■ da adeguare □ in progetto □ Proprietà: pubblico

Indirizzo: VIA STAZIONE NUOVA

Denominazione: PARCHEGGIO STAZIONE FFSS

Referente: --- --- - reperibilità: NO
tel.--- / --- - e-mail:---

Estensione: 6445.81mq - Pendenza: 8.64% - Altitudine slm: 31.26m - Possib. estensione aree limitrofe: ---mq
Utilizzo attuale: PARCHEGGIO
Dest. area nello strumento urbanistico: ATTREZZATURE E SERVIZI DEI TRASPORTI E DELLA MOBILITA'

Funzionalità accessibilità viaria e degli spazi esterni annessi: Buona

Principale viabilità di accesso - denominazione: Via Stazione Nuova

Accesso carrabile: SI - Accesso con altezza inf. mt 4: NO - Spazi aperti a disposizione: NO - Rete viaria idonea al rischio: SI

Acc. pedonale: SI - Acc. con mezzi pesanti: SI - Elisuperficie ann. o vicina: NO

Presenza parcheggi nelle vicinanze: NO - n.posti auto ---

Allacciamento acquedotto: da realizzare - rete idrica interna: NO - Allacciamento gas: da realizzare - rete gas interna: NO

Allacciamento rete elettrica: da realizzare - rete eletrica interna: NO - Illuminazione: esistente

Allacciamento rete fognaria: da realizzare - rete fognaria interna: NO - Rete telefonica: da realizzare

Pavimentazione: asfalto

Moduli abitativi insediabili n. --- - Tende (6 posti)insediabili n. ---

Area idonea in riferimento ai rischi idrogeologico, sismico, vulcanico, industriale e incendio di interfaccia: SI

Note sulla valutazione: ---

COORDINATE CENTROIDE AREA

NORD	EST
4222836.3851	2537525.8732

SISTEMA DI RIFERIMENTO: MONTE MARIO/ITALY ZONE 2 - EPSG=3004

LATITUDINE	LONGITUDINE
38.15322	15.19996

SISTEMA DI RIFERIMENTO: WGS 84 - EPSG=4326

Area di Emergenza n.80 C - Tipo di area: Area di ammassamento

STRALCIO IGM - SCALA 1:25.000

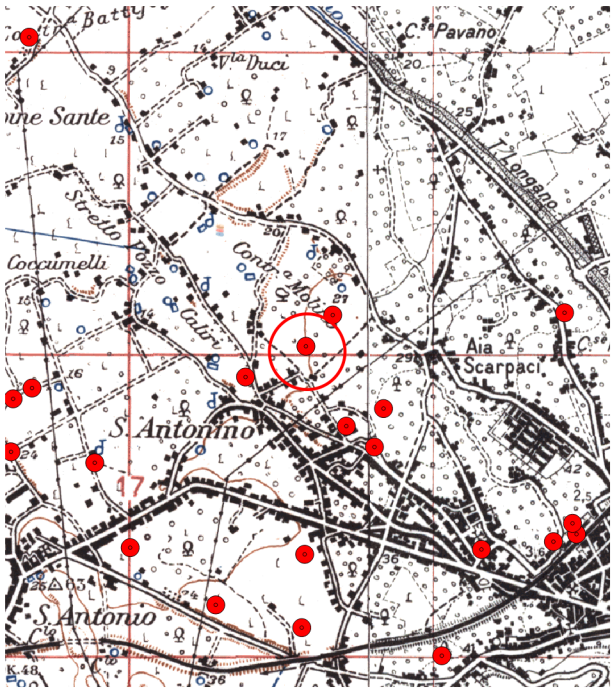

STRALCIO CTR - SCALA 1:10.000

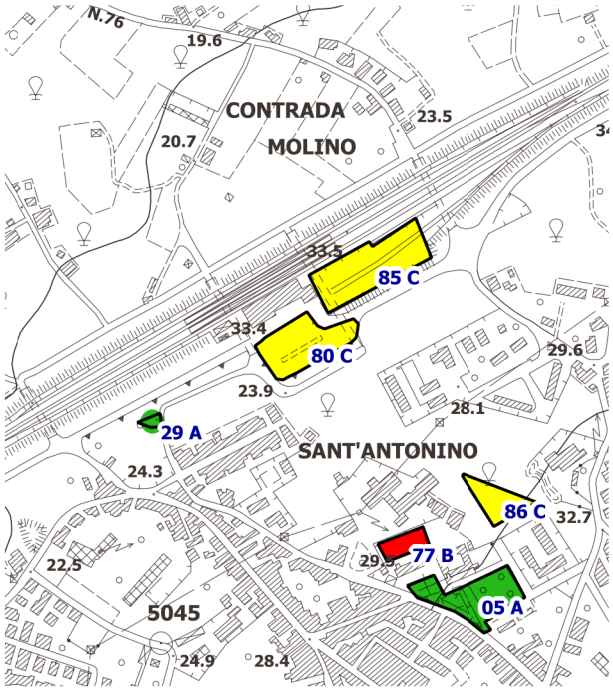

ORTOFOTO (VOLO 2012) - SCALA 1:2.000

COORDINATE PUNTO CENTRALE: X=2537525.8732 Y= 4222836.3851

Le coordinate sono espresse in metri nel sistema di riferimento Monte Mario / Italy zone 2 (EPSG 3004).

50 0 50 100 m

Aree di Emergenza

- A - Area di attesa
- B - Area di ricovero
- C - Area di ammassamento

COMUNE DI BARCELLONA POZZO DI GOTTO
PROVINCIA DI MESSINA

SCHEDA SPEDITIVA DELLE AREE DI EMERGENZA

PROVINCIA: MESSINA COMUNE: BARCELLONA POZZO DI GOTTO CODICE ISTAT: 83005

Area di Emergenza n.81 C - Tipo di area: Area di ammassamento

Area: fruibile ■ da adeguare □ in progetto □ Proprietà: pubblico

Indirizzo: VIA ALICUDI

Denominazione: PARCHEGGIO LIDL - LATO SVINCOLO AUTOSTRADALE

Referente: --- --- - reperibilità: NO
tel.--- / --- - e-mail:---

Estensione: 3700.25mq - Pendenza: 3.04% - Altitudine slm: 14.07m - Possib. estensione aree limitrofe: ---mq
Utilizzo attuale: PARCHEGGIO
Dest. area nello strumento urbanistico: PARCHEGGIO EX D.2.2 - ZONE PER L'ARTIGIANATO NON MOLESTO E IL COMMERCIO MISTE A RESIDENZA ESISTENTE IN FASE DI ATTUAZIONE

Funzionalità accessibilità viaria e degli spazi esterni annessi: Buona

Principale viabilità di accesso - denominazione: Via Alicudi

Accesso carrabile: SI - Accesso con altezza inf. mt 4: NO - Spazi aperti a disposizione: NO - Rete viaria idonea al rischio: SI

Acc. pedonale: SI - Acc. con mezzi pesanti: SI - Elisuperficie ann. o vicina: NO

Presenza parcheggi nelle vicinanze: NO - n.posti auto ---

Allacciamento acquedotto: da realizzare - rete idrica interna: NO - Allacciamento gas: da realizzare - rete gas interna: NO

Allacciamento rete elettrica: da realizzare - rete eletrica interna: NO - Illuminazione: esistente

Allacciamento rete fognaria: da realizzare - rete fognaria interna: NO - Rete telefonica: da realizzare

Pavimentazione: asfalto

Moduli abitativi insediabili n. --- - Tende (6 posti)insediabili n. ---

Area idonea in riferimento ai rischi idrogeologico, sismico, vulcanico, industriale e incendio di interfaccia: SI

Note sulla valutazione: In occasione di eventi pluviometrici intensi la via Eolie è soggetta ad allagamento specie nel tratto a sud del cavalcavia autostradale

COORDINATE CENTROIDE AREA

NORD	EST
4222662.843	2536557.5028

SISTEMA DI RIFERIMENTO: MONTE MARIO/ITALY ZONE 2 - EPSG=3004

LATITUDINE	LONGITUDINE
38.15168	15.1889

SISTEMA DI RIFERIMENTO: WGS 84 - EPSG=4326

Area di Emergenza n.81 C - Tipo di area: Area di ammassamento

STRALCIO IGM - SCALA 1:25.000

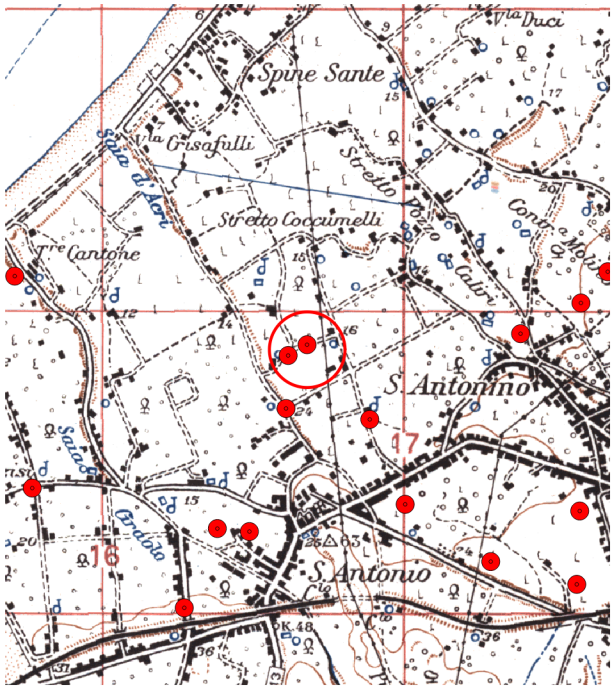

STRALCIO CTR - SCALA 1:10.000

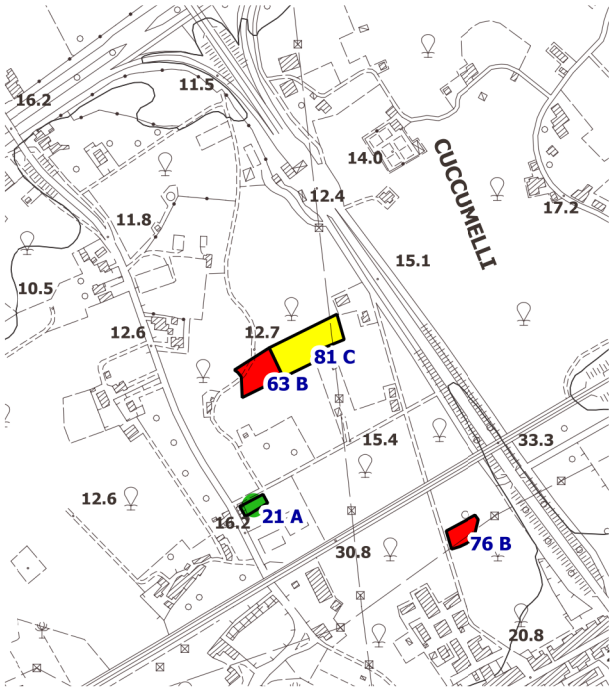

ORTOFOTO (VOLO 2012) - SCALA 1:2.000

COORDINATE PUNTO CENTRALE: X=2536620.0044 Y= 4222698.5264

Le coordinate sono espresse in metri nel sistema di riferimento Monte Mario / Italy zone 2 (EPSG 3004).

50 0 50 100 m

Aree di Emergenza

- A - Area di attesa
- B - Area di ricovero
- C - Area di ammassamento

COMUNE DI BARCELLONA POZZO DI GOTTO
PROVINCIA DI MESSINA

SCHEDA SPEDITIVA DELLE AREE DI EMERGENZA

PROVINCIA: MESSINA COMUNE: BARCELLONA POZZO DI GOTTO CODICE ISTAT: 83005

Area di Emergenza n.82 C - Tipo di area: Area di ammassamento

Area: fruibile ■ da adeguare ■ in progetto □ Proprietà: pubblico

Indirizzo: VIA STATALE ORETO - SS113

Denominazione: SPAZIO PUBBLICO PER IL GIOCO E LO SPORT - ORETO

Referente: --- --- - reperibilità: NO
tel.--- / --- - e-mail:---

Estensione: 4512.73mq - Pendenza: 5.22% - Altitudine slm: 44.51m - Possib. estensione aree limitrofe: ---mq
Utilizzo attuale: AREA LIBERA
Dest. area nello strumento urbanistico: SPAZI PUBBLICI RISERVATI AD ATTIVITA' COLLETTIVE

Funzionalità accessibilità viaria e degli spazi esterni annessi: Sufficiente

Principale viabilità di accesso - denominazione: Via Statale Oreto SS113

Accesso carrabile: SI - Accesso con altezza inf. mt 4: NO - Spazi aperti a disposizione: SI - Rete viaria idonea al rischio: NO

Acc. pedonale: SI - Acc. con mezzi pesanti: SI - Elisuperficie ann. o vicina: NO

Presenza parcheggi nelle vicinanze: NO - n.posti auto ---

Allacciamento acquedotto: da realizzare - rete idrica interna: NO - Allacciamento gas: da realizzare - rete gas interna: NO

Allacciamento rete elettrica: da realizzare - rete eletrica interna: NO - Illuminazione: da realizzare

Allacciamento rete fognaria: da realizzare - rete fognaria interna: NO - Rete telefonica: da realizzare

Pavimentazione: fondo naturale

Moduli abitativi insediabili n. --- - Tende (6 posti)insediabili n. ---

Area idonea in riferimento ai rischi idrogeologico, sismico, vulcanico, industriale e incendio di interfaccia: SI

Note sulla valutazione: ---

COORDINATE CENTROIDE AREA

NORD	EST
4223875.9843	2541365.4572

SISTEMA DI RIFERIMENTO: MONTE MARIO/ITALY ZONE 2 - EPSG=3004

LATITUDINE	LONGITUDINE
38.16251	15.24381

SISTEMA DI RIFERIMENTO: WGS 84 - EPSG=4326

Area di Emergenza n.82 C - Tipo di area: Area di ammassamento

STRALCIO IGM - SCALA 1:25.000

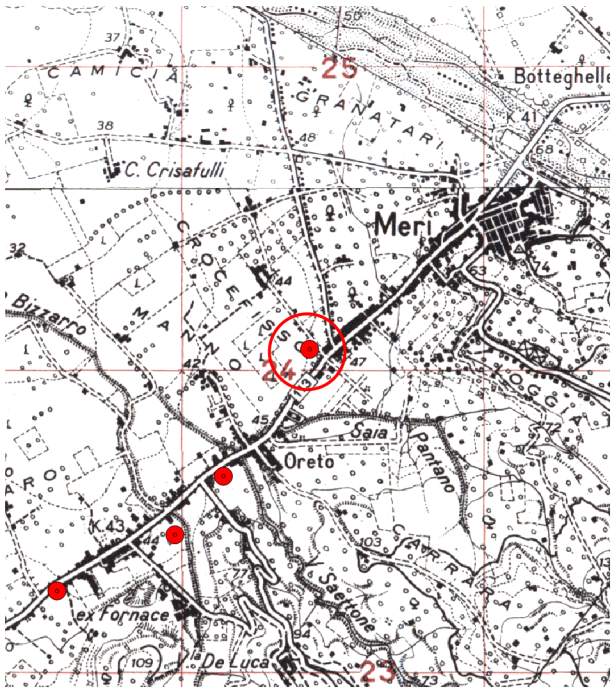

STRALCIO CTR - SCALA 1:10.000

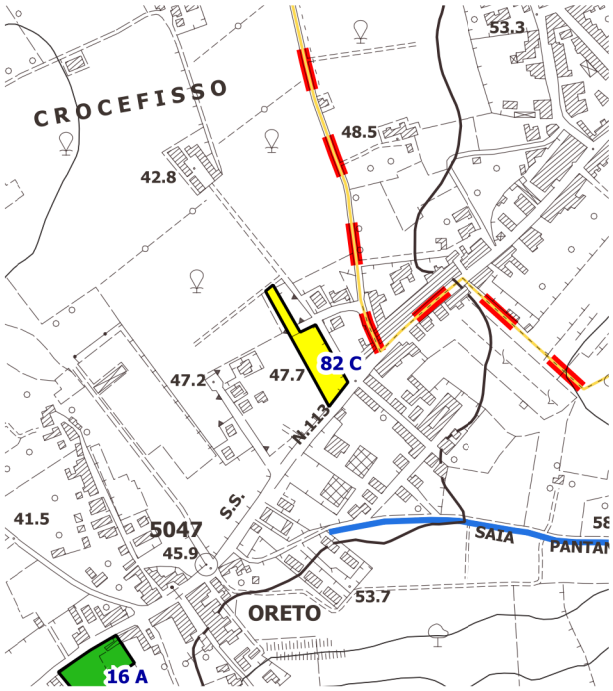

ORTOFOTO (VOLO 2012) - SCALA 1:2.000

COORDINATE PUNTO CENTRALE: X=2541365.4572 Y= 4223875.9843

Le coordinate sono espresse in metri nel sistema di riferimento Monte Mario / Italy zone 2 (EPSG 3004).

50 0 50 100 m

Aree di Emergenza

- A - Area di attesa
- B - Area di ricovero
- C - Area di ammassamento

COMUNE DI BARCELLONA POZZO DI GOTTO
PROVINCIA DI MESSINA

SCHEDA SPEDITIVA DELLE AREE DI EMERGENZA

PROVINCIA: MESSINA COMUNE: BARCELLONA POZZO DI GOTTO CODICE ISTAT: 83005

Area di Emergenza n.83 C - Tipo di area: Area di ammassamento

Area: fruibile ■ da adeguare ■ in progetto □ Proprietà: pubblico

Indirizzo: CONTRADA NASARI

Denominazione: AREA LIBERA LIMITROFA ALLA SCUOLA S. GENOVESE

Referente: --- --- - reperibilità: NO
tel.--- / --- - e-mail:---

Estensione: 3343.69mq - Pendenza: 4.13% - Altitudine slm: 63.66m - Possib. estensione aree limitrofe: ---mq
Utilizzo attuale: AREA LIBERA
Dest. area nello strumento urbanistico: SPAZI PUBBLICI RISERVATI AD ATTIVITA' COLLETTIVE

Funzionalità accessibilità viaria e degli spazi esterni annessi: Buona

Principale viabilità di accesso - denominazione: Via Barcellona-Castroreale

Accesso carrabile: SI - Accesso con altezza inf. mt 4: NO - Spazi aperti a disposizione: NO - Rete viaria idonea al rischio: SI

Acc. pedonale: SI - Acc. con mezzi pesanti: SI - Elisuperficie ann. o vicina: NO

Presenza parcheggi nelle vicinanze: SI - n.posti auto ---

Allacciamento acquedotto: da realizzare - rete idrica interna: NO - Allacciamento gas: da realizzare - rete gas interna: NO

Allacciamento rete elettrica: da realizzare - rete eletrica interna: NO - Illuminazione: esistente

Allacciamento rete fognaria: da realizzare - rete fognaria interna: NO - Rete telefonica: da realizzare

Pavimentazione: fondo naturale

Moduli abitativi insediabili n. --- - Tende (6 posti)insediabili n. ---

Area idonea in riferimento ai rischi idrogeologico, sismico, vulcanico, industriale e incendio di interfaccia: SI

Note sulla valutazione: ---

COORDINATE CENTROIDE AREA

NORD	EST
4221227.2287	2538859.4712

SISTEMA DI RIFERIMENTO: MONTE MARIO/ITALY ZONE 2 - EPSG=3004

LATITUDINE	LONGITUDINE
38.1387	15.21513

SISTEMA DI RIFERIMENTO: WGS 84 - EPSG=4326

Area di Emergenza n.83 C - Tipo di area: Area di ammassamento

STRALCIO IGM - SCALA 1:25.000

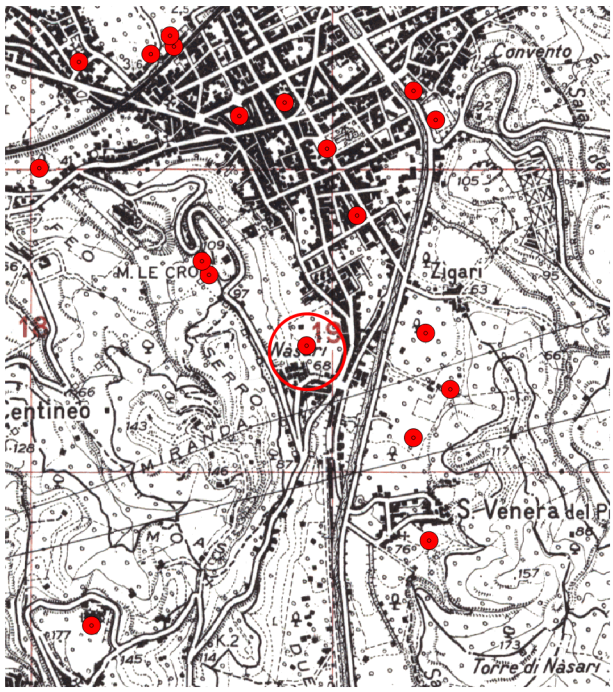

STRALCIO CTR - SCALA 1:10.000

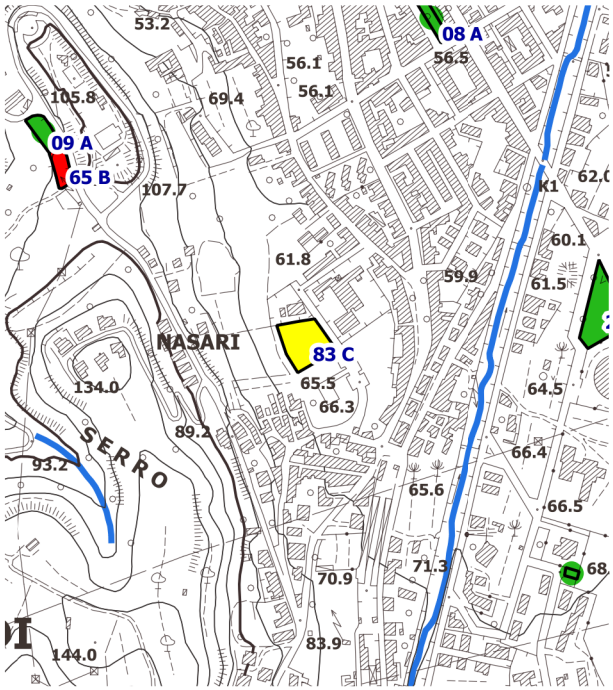

ORTOFOTO (VOLO 2012) - SCALA 1:2.000

COORDINATE PUNTO CENTRALE: X=2538859.4712 Y= 4221227.2287

Le coordinate sono espresse in metri nel sistema di riferimento Monte Mario / Italy zone 2 (EPSG 3004).

50 0 50 100 m

Aree di Emergenza

- A - Area di attesa
- B - Area di ricovero
- C - Area di ammassamento

COMUNE DI BARCELLONA POZZO DI GOTTO
PROVINCIA DI MESSINA

SCHEDA SPEDITIVA DELLE AREE DI EMERGENZA

PROVINCIA: MESSINA COMUNE: BARCELLONA POZZO DI GOTTO CODICE ISTAT: 83005

Area di Emergenza n.84 C - Tipo di area: Area di ammassamento

Area: fruibile ■ da adeguare □ in progetto □ Proprietà: pubblico

Indirizzo: VIA SANT'ANDREA

Denominazione: PARCHEGGIO EX MACELLO COMUNALE

Referente: --- --- - reperibilità: NO
tel.--- / --- - e-mail:---

Estensione: 2012.21mq - Pendenza: 0.01% - Altitudine slm: 36m - Possib. estensione aree limitrofe: ---mq
Utilizzo attuale: PARCHEGGIO
Dest. area nello strumento urbanistico: SPAZI PER LE ATTREZZATURE PUBBLICHE DI INTERESSE GENERALE

Funzionalità accessibilità viaria e degli spazi esterni annessi: Buona

Principale viabilità di accesso - denominazione: Via Sant'Andrea

Accesso carrabile: SI - Accesso con altezza inf. mt 4: NO - Spazi aperti a disposizione: NO - Rete viaria idonea al rischio: NO

Acc. pedonale: SI - Acc. con mezzi pesanti: SI - Elisuperficie ann. o vicina: NO

Presenza parcheggi nelle vicinanze: SI - n.posti auto ---

Allacciamento acquedotto: esistente - rete idrica interna: NO - Allacciamento gas: da realizzare - rete gas interna: NO

Allacciamento rete elettrica: esistente - rete eletrica interna: NO - Illuminazione: esistente

Allacciamento rete fognaria: esistente - rete fognaria interna: NO - Rete telefonica: da realizzare

Pavimentazione: asfalto

Moduli abitativi insediabili n. --- - Tende (6 posti)insediabili n. ---

Area idonea in riferimento ai rischi idrogeologico, sismico, vulcanico, industriale e incendio di interfaccia: SI

Note sulla valutazione: ---

COORDINATE CENTROIDE AREA

NORD	EST
4222811.5971	2538945.131

SISTEMA DI RIFERIMENTO: MONTE MARIO/ITALY ZONE 2 - EPSG=3004

LATITUDINE	LONGITUDINE
38.15297	15.21615

SISTEMA DI RIFERIMENTO: WGS 84 - EPSG=4326

Area di Emergenza n.84 C - Tipo di area: Area di ammassamento

STRALCIO IGM - SCALA 1:25.000

STRALCIO CTR - SCALA 1:10.000

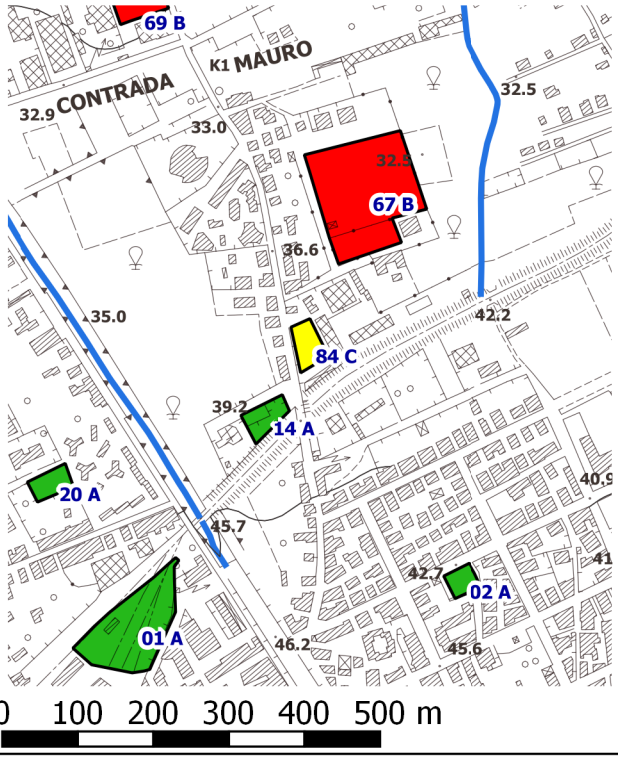

ORTOFOTO (VOLO 2012) - SCALA 1:2.000

COORDINATE PUNTO CENTRALE: X=2538945.131 Y= 4222811.5971

Le coordinate sono espresse in metri nel sistema di riferimento Monte Mario / Italy zone 2 (EPSG 3004).

50 0 50 100 m

Aree di Emergenza

- A - Area di attesa
- B - Area di ricovero
- C - Area di ammassamento

COMUNE DI BARCELLONA POZZO DI GOTTO
PROVINCIA DI MESSINA

SCHEDA SPEDITIVA DELLE AREE DI EMERGENZA

PROVINCIA: MESSINA COMUNE: BARCELLONA POZZO DI GOTTO CODICE ISTAT: 83005

Area di Emergenza n.85 C - Tipo di area: Area di ammassamento

Area: fruibile ■ da adeguare ■ in progetto □ Proprietà: pubblico

Indirizzo: VIA STAZIONE NUOVA

Denominazione: SCALO MERCI STAZIONE FFSS

Referente: --- --- - reperibilità: NO
tel.--- / --- - e-mail:---

Estensione: 8706.34mq - Pendenza: 1.81% - Altitudine slm: 32.09m - Possib. estensione aree limitrofe: ---mq
Utilizzo attuale: ATTREZZATURE E SERVIZI DEI TRAPORTI E DELLA MOBILITA'
Dest. area nello strumento urbanistico: ATTREZZATURE E SERVIZI DEI TRASPORTI E DELLA MOBILITA'

Funzionalità accessibilità viaria e degli spazi esterni annessi: Buona

Principale viabilità di accesso - denominazione: Via Stazione Nuova

Accesso carrabile: SI - Accesso con altezza inf. mt 4: NO - Spazi aperti a disposizione: NO - Rete viaria idonea al rischio: SI

Acc. pedonale: SI - Acc. con mezzi pesanti: SI - Elisuperficie ann. o vicina: NO

Presenza parcheggi nelle vicinanze: NO - n.posti auto ---

Allacciamento acquedotto: da realizzare - rete idrica interna: NO - Allacciamento gas: da realizzare - rete gas interna: NO

Allacciamento rete elettrica: esistente - rete eletrica interna: NO - Illuminazione: esistente

Allacciamento rete fognaria: da realizzare - rete fognaria interna: NO - Rete telefonica: da realizzare

Pavimentazione: asfalto

Moduli abitativi insediabili n. --- - Tende (6 posti)insediabili n. ---

Area idonea in riferimento ai rischi idrogeologico, sismico, vulcanico, industriale e incendio di interfaccia: SI

Note sulla valutazione: ---

COORDINATE CENTROIDE AREA

NORD	EST
4222939.7556	2537614.5975

SISTEMA DI RIFERIMENTO: MONTE MARIO/ITALY ZONE 2 - EPSG=3004

LATITUDINE	LONGITUDINE
38.15415	15.20097

SISTEMA DI RIFERIMENTO: WGS 84 - EPSG=4326

Area di Emergenza n.85 C - Tipo di area: Area di ammassamento

STRALCIO IGM - SCALA 1:25.000

STRALCIO CTR - SCALA 1:10.000

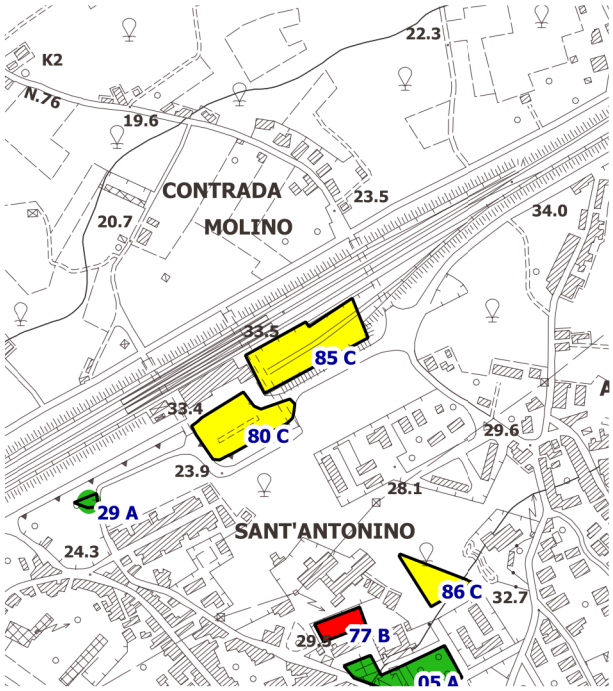

ORTOFOTO (VOLO 2012) - SCALA 1:2.000

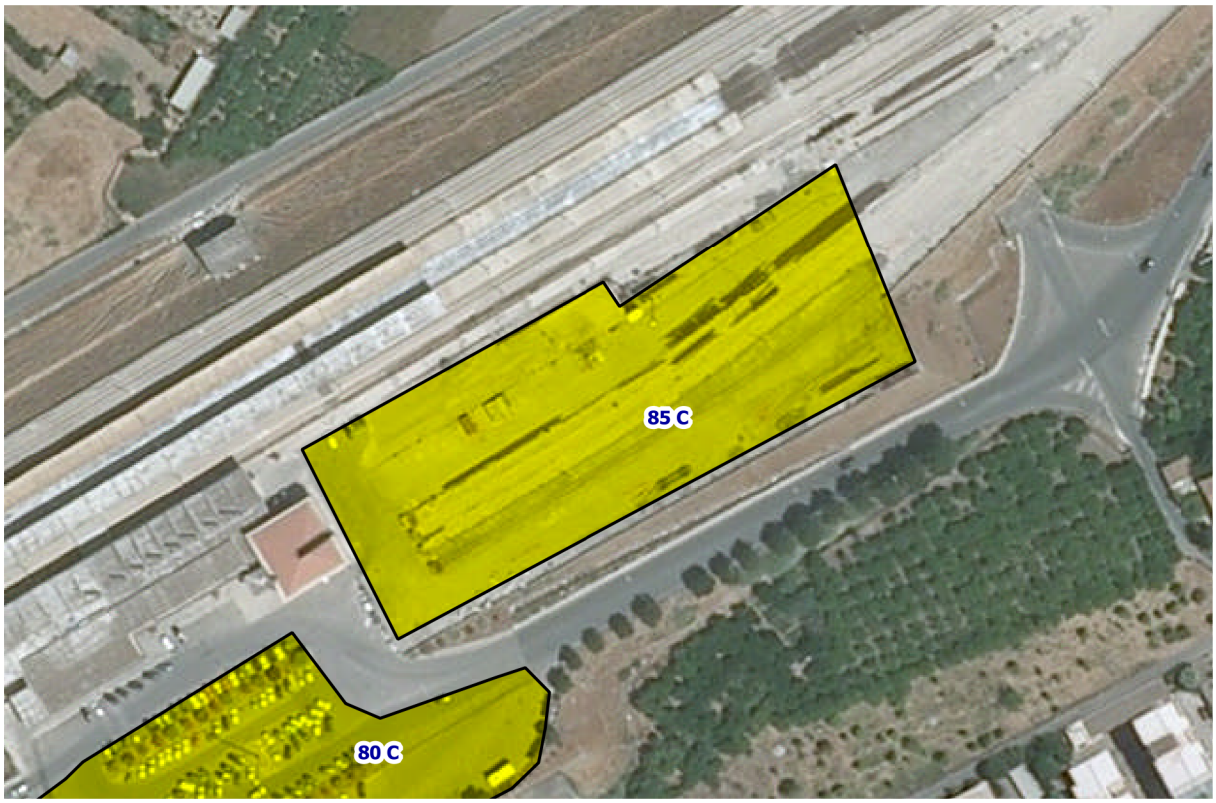

COORDINATE PUNTO CENTRALE: X=2537614.5975 Y= 4222939.7556

Le coordinate sono espresse in metri nel sistema di riferimento Monte Mario / Italy zone 2 (EPSG 3004).

50 0 50 100 m

Aree di Emergenza

- A - Area di attesa
- B - Area di ricovero
- C - Area di ammassamento

COMUNE DI BARCELLONA POZZO DI GOTTO
PROVINCIA DI MESSINA

SCHEDA SPEDITIVA DELLE AREE DI EMERGENZA

PROVINCIA: MESSINA COMUNE: BARCELLONA POZZO DI GOTTO CODICE ISTAT: 83005

Area di Emergenza n.86 C - Tipo di area: Area di ammassamento

Area: fruibile ■ da adeguare □ in progetto □ Proprietà: pubblico

Indirizzo: VICOLO CONVENTO - STRADA LIMITROFA PALAZZ. AIA SCARPACI

Denominazione: PARCEHEGGIO VICOLO CONVENTO - S.ANTONINO

Referente: --- --- - reperibilità: NO
tel.--- / --- - e-mail:---

Estensione: 2721.95mq - Pendenza: 2.17% - Altitudine slm: 29.12m - Possib. estensione aree limitrofe: ---mq
Utilizzo attuale: PARCHEGGIO
Dest. area nello strumento urbanistico: SPAZI PER LE ATTREZZATURE PUBBLICHE DI INTERESSE GENERALE

Funzionalità accessibilità viaria e degli spazi esterni annessi: Buona

Principale viabilità di accesso - denominazione: nuova strada limitrofa palazzetto Aia Scarpaci

Accesso carrabile: SI - Accesso con altezza inf. mt 4: NO - Spazi aperti a disposizione: NO - Rete viaria idonea al rischio: NO

Acc. pedonale: SI - Acc. con mezzi pesanti: SI - Elisuperficie ann. o vicina: NO

Presenza parcheggi nelle vicinanze: SI - n.posti auto ---

Allacciamento acquedotto: da realizzare - rete idrica interna: NO - Allacciamento gas: da realizzare - rete gas interna: NO

Allacciamento rete elettrica: da realizzare - rete eletrica interna: NO - Illuminazione: esistente

Allacciamento rete fognaria: da realizzare - rete fognaria interna: NO - Rete telefonica: da realizzare

Pavimentazione: asfalto

Moduli abitativi insediabili n. --- - Tende (6 posti)insediabili n. ---

Area idonea in riferimento ai rischi idrogeologico, sismico, vulcanico, industriale e incendio di interfaccia: SI

Note sulla valutazione: ---

COORDINATE CENTROIDE AREA

NORD	EST
4222630.5577	2537782.5896

SISTEMA DI RIFERIMENTO: MONTE MARIO/ITALY ZONE 2 - EPSG=3004

LATITUDINE	LONGITUDINE
38.15136	15.20288

SISTEMA DI RIFERIMENTO: WGS 84 - EPSG=4326

Area di Emergenza n.86 C - Tipo di area: Area di ammassamento

STRALCIO IGM - SCALA 1:25.000

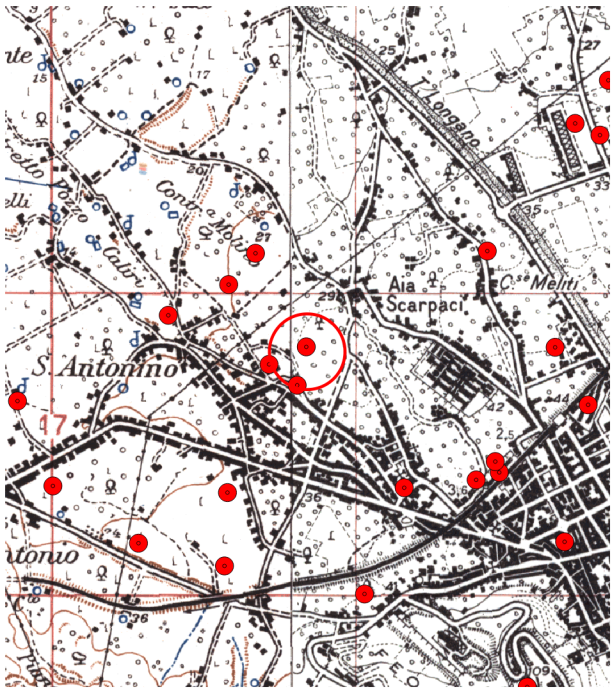

STRALCIO CTR - SCALA 1:10.000

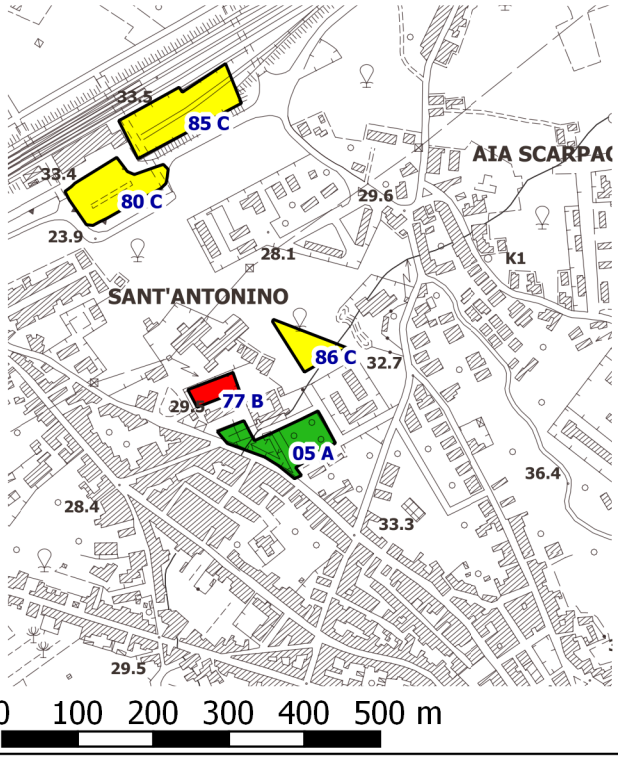

ORTOFOTO (VOLO 2012) - SCALA 1:2.000

COORDINATE PUNTO CENTRALE: X=2537782.5896 Y= 4222630.5577

Le coordinate sono espresse in metri nel sistema di riferimento Monte Mario / Italy zone 2 (EPSG 3004).

50 0 50 100 m

Aree di Emergenza

- A - Area di attesa
- B - Area di ricovero
- C - Area di ammassamento

COMUNE DI BARCELLONA POZZO DI GOTTO
PROVINCIA DI MESSINA

SCHEDA SPEDITIVA DELLE AREE DI EMERGENZA

PROVINCIA: MESSINA COMUNE: BARCELLONA POZZO DI GOTTO CODICE ISTAT: 83005

Area di Emergenza n.87 C - Tipo di area: Area di ammassamento

Area: fruibile ■ da adeguare □ in progetto □ Proprietà: pubblico

Indirizzo: STRADA BRUSCHETTO - VIA STRETTO BRUSCHETTO

Denominazione: PARCHEGGIO STRADA BRUSCHETTO - NE

Referente: --- --- - reperibilità: NO
tel.--- / --- - e-mail:---

Estensione: 2848.48mq - Pendenza: 5.34% - Altitudine slm: 42.27m - Possib. estensione aree limitrofe: ---mq
Utilizzo attuale: PARCHEGGIO
Dest. area nello strumento urbanistico: PARCHEGGI

Funzionalità accessibilità viaria e degli spazi esterni annessi: Buona

Principale viabilità di accesso - denominazione: Via Sant'Andrea

Accesso carrabile: SI - Accesso con altezza inf. mt 4: NO - Spazi aperti a disposizione: NO - Rete viaria idonea al rischio: SI

Acc. pedonale: SI - Acc. con mezzi pesanti: SI - Elisuperficie ann. o vicina: NO

Presenza parcheggi nelle vicinanze: NO - n.posti auto ---

Allacciamento acquedotto: da realizzare - rete idrica interna: NO - Allacciamento gas: da realizzare - rete gas interna: NO

Allacciamento rete elettrica: da realizzare - rete eletrica interna: NO - Illuminazione: esistente

Allacciamento rete fognaria: da realizzare - rete fognaria interna: NO - Rete telefonica: da realizzare

Pavimentazione: asfalto

Moduli abitativi insediabili n. --- - Tende (6 posti)insediabili n. ---

Area idonea in riferimento ai rischi idrogeologico, sismico, vulcanico, industriale e incendio di interfaccia: SI

Note sulla valutazione: ---

COORDINATE CENTROIDE AREA

NORD	EST
4222215.6554	2538420.8868

SISTEMA DI RIFERIMENTO: MONTE MARIO/ITALY ZONE 2 - EPSG=3004

LATITUDINE	LONGITUDINE
38.14761	15.21015

SISTEMA DI RIFERIMENTO: WGS 84 - EPSG=4326

Area di Emergenza n.87 C - Tipo di area: Area di ammassamento

STRALCIO IGM - SCALA 1:25.000

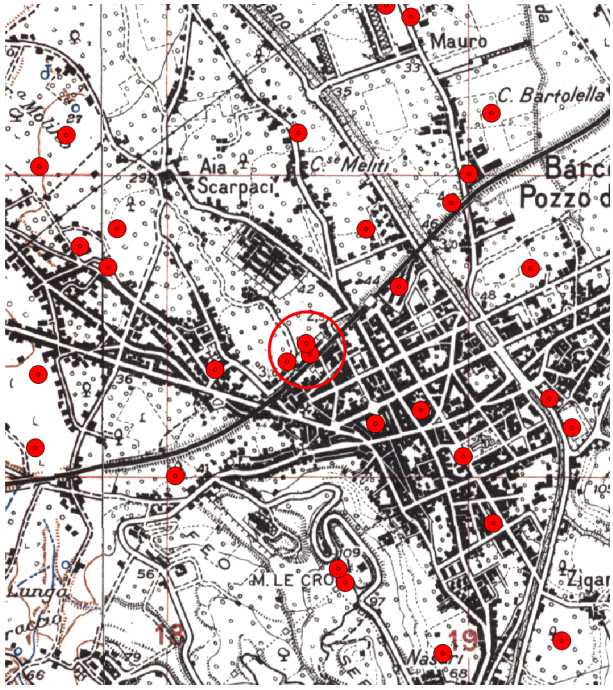

STRALCIO CTR - SCALA 1:10.000

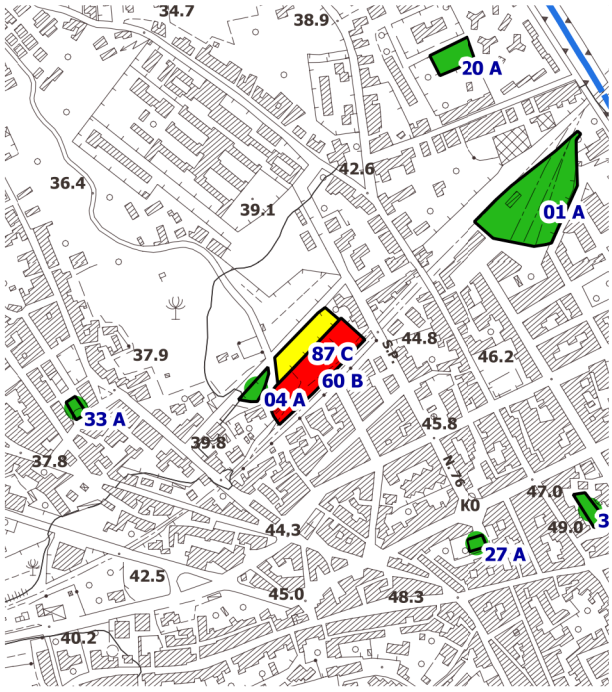

ORTOFOTO (VOLO 2012) - SCALA 1:2.000

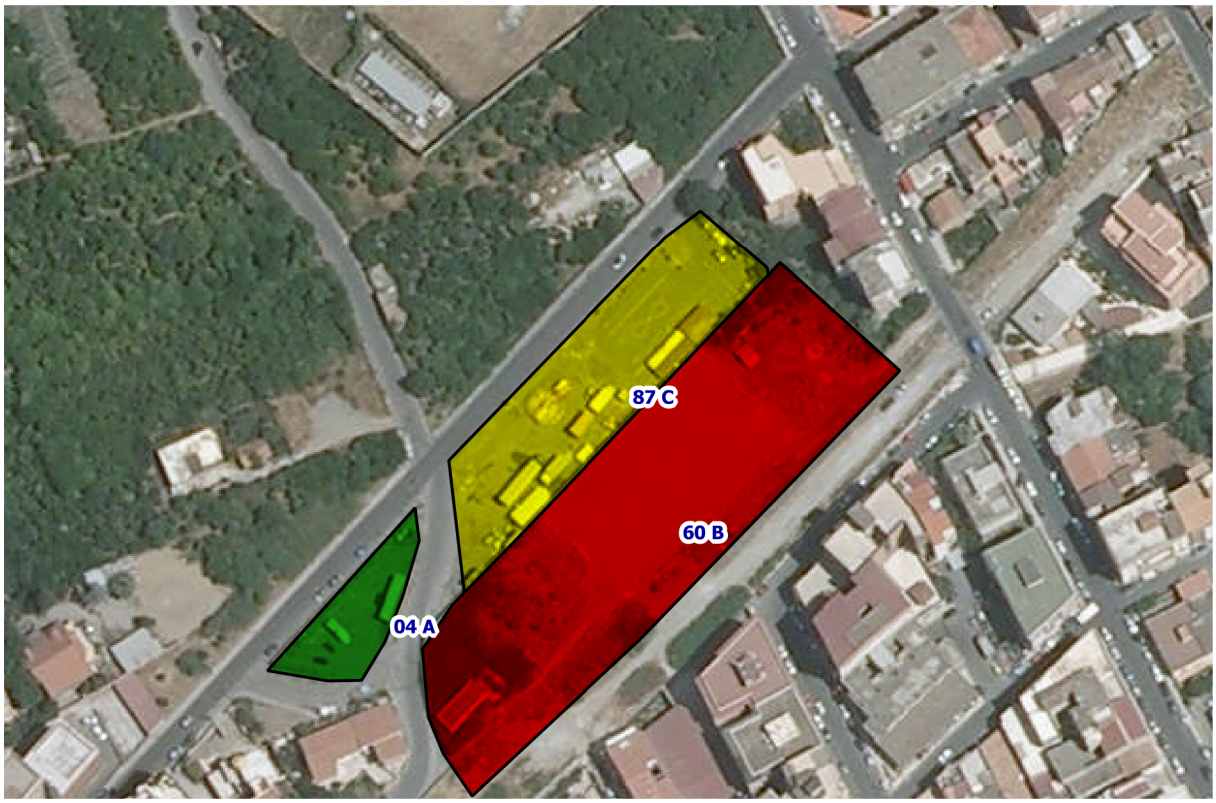

COORDINATE PUNTO CENTRALE: X=2538407.6909 Y= 4222251.4427

Le coordinate sono espresse in metri nel sistema di riferimento Monte Mario / Italy zone 2 (EPSG 3004).

50 0 50 100 m

Aree di Emergenza

- A - Area di attesa
- B - Area di ricovero
- C - Area di ammassamento